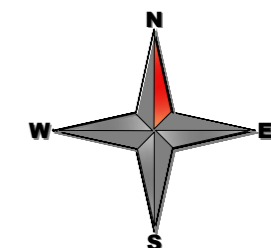


**LOKACIJA PRISTANIŠTA ZA
PUTNIČKE BRODOVE NA
RKM 21+560 D.O.R DRAVE**



Tadije Smičiklasića 1, 31 000 Osijek, Hrvatska
Tel. +385 31 25 11 00, Fax. +385 31 25 11 06, e-mail: hidroing@hidroing-os.hr

hidroing d.o.o.
za projektiranje i inženjering Osijek

Glavni projektant	Zdenko Tadić, dip.ing.građ. Zdenko Tadić dip. ing. građ. Ovlašteni inženjer građevinarstva HIDROING d.o.o. Osijek	 G 2376
-------------------	--	------------

Projektant	Dražen Brleković, mag.ing.aedif HRVATSKA KOMORA INŽENJERA GRAĐEVINARSTVA Dražen Brleković mag.ing.aedif. Ovlašteni inženjer građevinarstva	 G 5523
------------	---	------------

Suradnici

Ana Marković, mag.ing.aedif.

Igor Tadić, mag.ing.aedif.

Razina i naziv projekta

GLAVNI PROJEKT
PRISTANIŠTA ZA PUTNIČKE BRODOVE NA D.O.R. DRAVE OD RKM 21+280 DO RKM 21+800
Mapa I. Građevinski projekt

Naziv zahvata / projektiranog dijela	Strukovna odrednica
Pristanište za putničke brodove na d.o.r. Drape od rkm 21+280-21+800	GRAĐEVINSKI

Investitor	Oznaka projekta
Lučka uprava Osijek	I-1796/17
	Mjerilo
	1:25 000

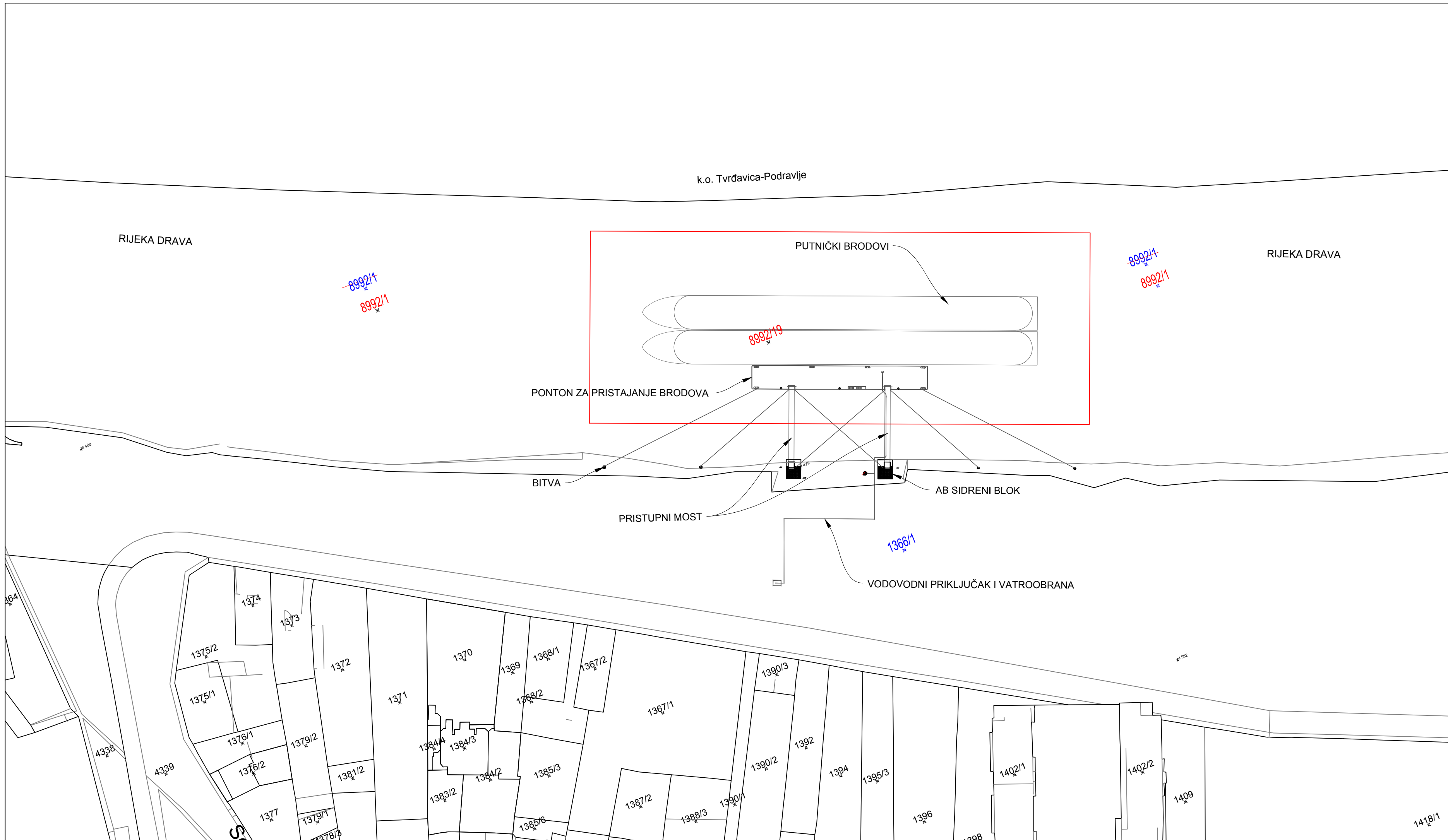
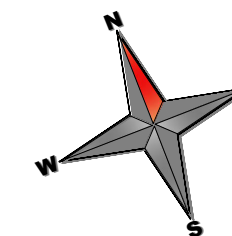
Naziv nacrta

PREGLEDNA SITUACIJA

Zajednička oznaka	Broj nacrta
H-274	6.1
Mjesto i datum	

U Osijeku, travanj 2018. godine

Datoteka I-1796-17_6.1.PREGLEDNA.dwg



Tadije Smičiklasić 1, 31 000 Osijek, Hrvatska
 Tel. +385 31 25 11 00, Fax. +385 31 25 11 06, e-mail: hidroing@hidroing-os.hr

hidroing d.o.o.
 za projektiranje i inženjering Osijek

Glavni projektant: Zdenko Tadić, dipl.ing.građ.
 Zdenko Tadić
 dipl.ing.građ.
 Ovlašteni inženjer građevinarstva
 HIDROING d.o.o.
 Osijek
 G 2376

Projektant: Dražen Brleković, mag.ing.aedif
 Hrvatska Komora Inženjera Građevinarstva
 Dražen Brleković
 mag.ing.aedif.
 Ovlašteni inženjer građevinarstva
 G 5523

Suradnici:
 Ana Marković, mag.ing.aedif. *Ana Marković*
 Igor Tadić, mag.ing.aedif. *Igor Tadić*

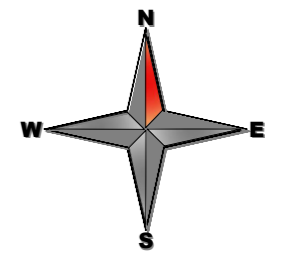
Razina i naziv projekta
GLAVNI PROJEKT
PRISTANIŠTA ZA PUTNIČKE BRODOVE NA D.O.R.
DRAVE OD RKM 21+280 DO RKM 21+800
 Mapa I. Građevinski projekt

Naziv zahvata / projektiranog dijela	Strukovna odrednica
Pristanište za putničke brodove na d.o.r. Drave od rkm 21+280-21+800	GRAĐEVINSKI
Investitor	Oznaka projekta
Lučka uprava Osijek	I-1796/17
	Mjerilo
	1:1 000

Naziv nacrt
SITUACIJA NA KATASTARSKOJ PODLOZI

Zajednička oznaka	Broj nacrt
H-274	6.2
Mjesto i datum	

U Osijeku, travanj 2018. godine
 Datoteka I-1796-17_6.2.SITUACIJA NA KATASTRU.dwg



Legenda

	PLOVNI PUT
	OS PLOVNOG PUTA

Tadije Smičiklasić 1, 31 000 Osijek, Hrvatska
Tel. +385 31 25 11 00, Fax. +385 31 25 11 06, e-mail: hidroing@hidroing-os.hr

hidroing d.o.o. Osijek
za projektiranje i inženjering

Glavni projektant: Zdenko Tadić, dip.ing.građ.

 Zdenko Tadić
 dipl.ing.građ.
 Ovlašteni inženjer građevinarstva
 HIDROING d.o.o. Osijek
 G 2376

Projektant: Dražen Brleković, mag.ing.aedif.

 Dražen Brleković
 mag.ing.aedif.
 Ovlašteni inženjer građevinarstva
 HRVATSKA KOMORA INŽENJERA GRAĐEVINARSTVA
 G 5523

Suradnici
 Ana Marković, mag.ing.aedif.
 Igor Tadić, mag.ing.aedif.

Razina i naziv projekta
GLAVNI PROJEKT
PRISTANIŠTA ZA PUTNIČKE BRODOVE NA D.O.R. DRAVE OD RKM 21+280 DO RKM 21+800
 Mapa I. Građevinski projekt

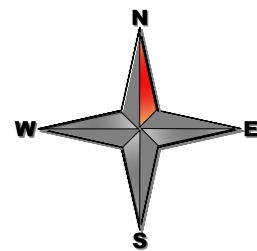
Naziv zahvata / projektiranog dijela	Strukovna odrednica
Pristanište za putničke brodove na d.o.r. Drave od rkm 21+280-21+800	GRAĐEVINSKI
Investitor	Oznaka projekta
Lučka uprava Osijek	I-1796/17
	Mjerilo
	1:1 000

Naziv nacrt
 SITUACIJA NA ORTOFOTO PODLOZI

Zajednička oznaka	Broj nacrt
H-274	6.3
Mjesto i datum	

U Osijeku, travanj 2018. godine

Datoteka I-1796-17_6.3.SITUACIJA NA ORTOFOTO.dwg



Glavni projektant: Zdenko Tadić, dip.ing.građ.
 Zdenko Tadić
 dipl.ing.građ.
 Ovlašten inženjer građevinarstva
 HIDROING d.o.o.
 Osijek
 G 2376

Projektant: Dražen Brleković, mag.ing.aedif
 DRAŽEN BRLEKOVIĆ
 mag.ing.aedif.
 Ovlašten inženjer građevinarstva
 G 5523

Suradnici:
 Ana Pihler, mag.ing.aedif.
 Igor Tadić, mag.ing.aedif.

Razina i naziv projekta

GLAVNI PROJEKT
PRISTANIŠTA ZA PUTNIČKE BRODOVE NA D.O.R.
DRAVE OD RKM 21+280 DO RKM 21+800
 Mapa I. Građevinski projekt

Naziv zahvata / projektiranog dijela: Pristanište za putničke brodove na d.o.r. Drave od rkm 21+280-21+800
 Strukovna odrednica: GRAĐEVINSKI

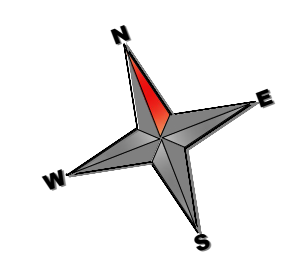
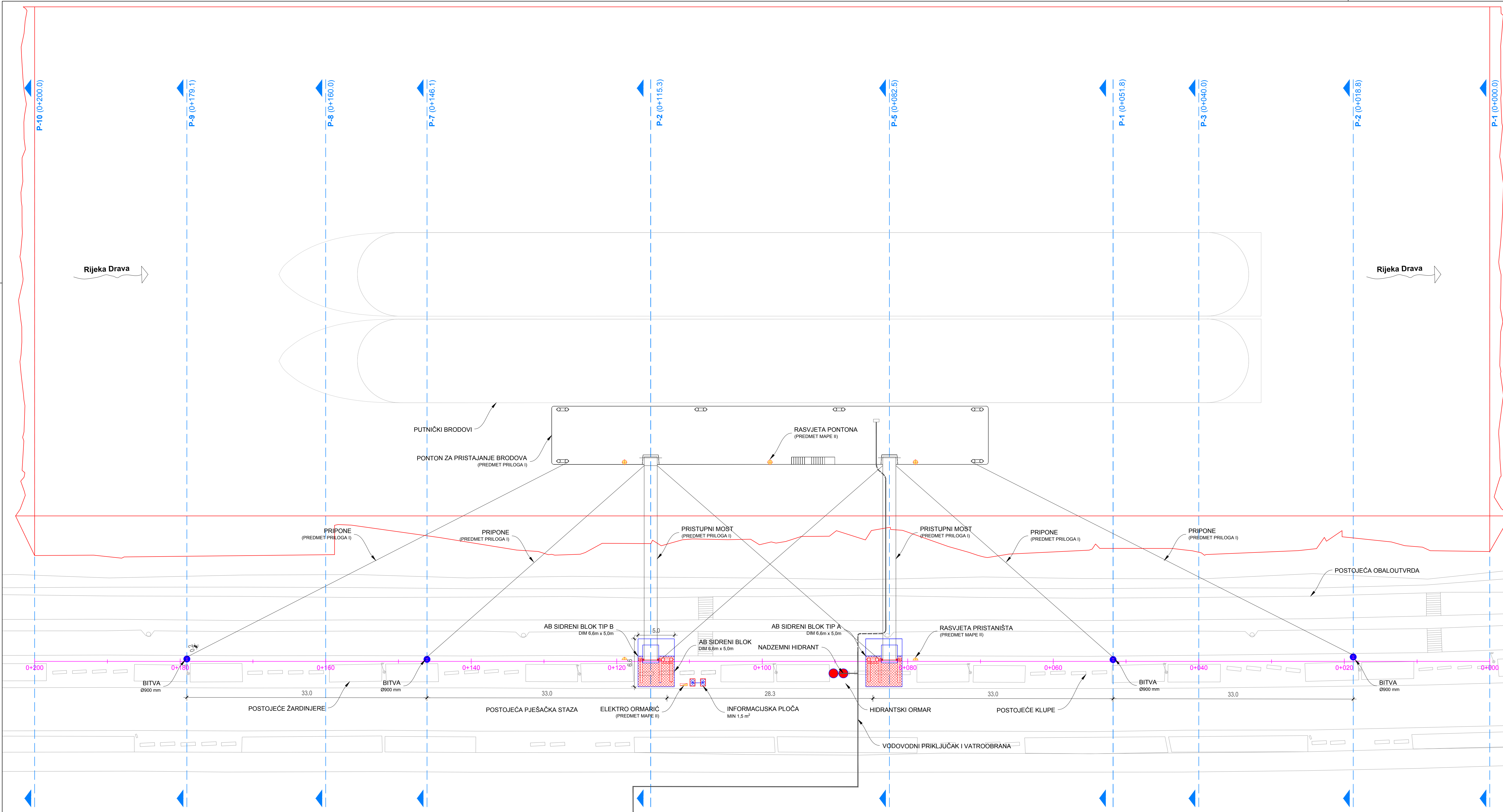
Investitor: Lučka uprava Osijek
 Oznaka projekta: I-1796/17
 Mjerilo: 1:500

Naziv nacrt: SITUACIJA ISKOLČENJA

Zajednička oznaka: H-274
 Broj nacrt: 6.4
 Mjesto i datum: U Osijeku, prosinac 2017. godine

Datoteka: I-1796-17_6.4.SITUACIJA ISKOLČENJA.dwg

ELEMENTI ISKOLČENJA		
AB BITVA		
MARKER	X	<input type="checkbox"/>
1	6 552 898,98	5 046 951,79
2	6 552 929,66	5 046 939,62
3	6 553 017,35	5 046 904,95
4	6 553 048,18	5 046 893,16
AB SIDRENI BLOK		
MARKER	X	<input type="checkbox"/>
1	6 552 955,25	5 046 925,47
2	6 552 957,67	5 046 931,61
3	6 552 962,32	5 046 929,77
4	6 552 959,90	5 046 923,63
5	6 552 984,36	5 046 913,97
6	6 552 986,78	5 046 920,11
7	6 552 991,43	5 046 918,27
8	6 552 989,01	5 046 912,14
VODOVOD I VATROBRANA		
MARKER	X	<input type="checkbox"/>
1	6 552 938,86	5 046 893,55
2	6 552 941,52	5 046 892,45
3	6 552 949,58	5 046 912,97
4	6 552 978,30	5 046 901,57
5	6 552 984,04	5 046 916,09
6	6 552 980,93	5 046 917,3
7	6 552 981,67	5 046 915,50
INFO PLOČA		
MARKER	X	<input type="checkbox"/>
1	6 552 963,09	5 046 922,96



Legenda	
	OS TRASE UREĐENJA OBALE
	POPREČNI PROFILI
	RUB ISKOPA KORITA RIJEKE DRAVE

Tadić Smučkasa 1, 31 000 Osijek, Hrvatska
 Tel: +385 31 25 11 00, Fax: +385 31 25 11 06, e-mail: hidroing@hidroing-os.hr
hidroing d.o.o. Osijek
 za projektiranje i inženjering

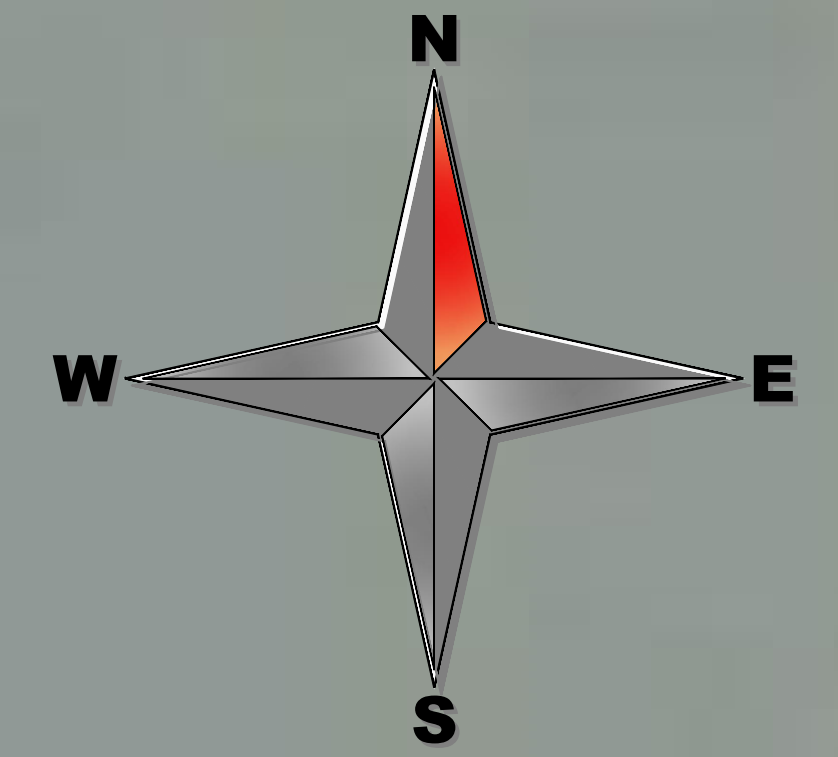
Glavni projektant: **Zdenko Tadić, dip.ing.grad.**
 Zdenko Tadić
 dipl.ing.grad.
 Odbornik Inženjerske profesije
 HIDROING d.o.o.
 Osijek
 OIB: 62376

Projektant: **Dražen Brieković, mag.ing.aedif.**
 Dražen Brieković
 mag.ing.aedif.
 Odbornik Inženjerske profesije
 HIDROING d.o.o.
 Osijek
 OIB: 5523

Suradnici:
 Ana Marković, mag.ing.aedif. *Ana Marković*
 Igor Tadić, mag.ing.aedif. *Igor Tadić*
 Razina i naziv projekta:

GLAVNI PROJEKT
PRISTANIŠTA ZA PUTNIČKE BRODOVE NA D.O.R.
DRAVE OD RKM 21+280 DO RKM 21+800
 Mapa I. Građevinski projekt

Naziv zahvata / projektiranog dijela	Strukovna odrednica
Pristanište za putničke brodove na d.o.r. Drave od rkm 21+280-21+800	GRAĐEVINSKI
Investitor	Oznaka projekta
Lučka uprava Osijek	I-1796/17
	Mjerilo
	1:250
Naziv nacrta	
SITUACIJA PRISTANIŠTA ZA PUTNIČKE BRODOVE NA RKM 21+560	
Zajednička oznaka	Broj nacrta
H-274	6.5.
Mjesto i datum	
U Osijeku, travanj 2018. godine	
Datoteka I-1796-17_6.5.SITUACIJA PRISTANIŠTA.dwg	



LEGENDA:

Č1	spojno vodomjerno okno, priključenje na postojeću vodoopskrbnu mrežu
Č2	nadzemni hidrant
Č3	kraj trase, mjesto priključenja vodovodne instalacije pristana
	nadzemni hidrant DN80
	projektirani vodoopskrbni cjevovod
	postojeći vodoopskrbni cjevovod

Tadije Smičiklasi 1, 31 000 Osijek, Hrvatska
Tel. +385 31 25 11 00, Fax. +385 31 25 11 06, e-mail: hidroing@hidroing-os.hr

hidroing d.o.o.
za projektiranje i inženjering
Osijek

Glavni projektant	Zdenko Tadić, dip.ing.građ. Zdenko Tadić dip. ing. građ. Ovlašteni inženjer građevinarstva HIDROING d.o.o. Osijek G 2376
Projektant	Dražen Brleković, mag.ing.aedif. Dražen Brleković mag.ing.aedif. Ovlašteni inženjer građevinarstva G 5523

Suradnici	Ana Marković, mag.ing.aedif. Igor Tadić, mag.ing.aedif.
Razina i naziv projekta	

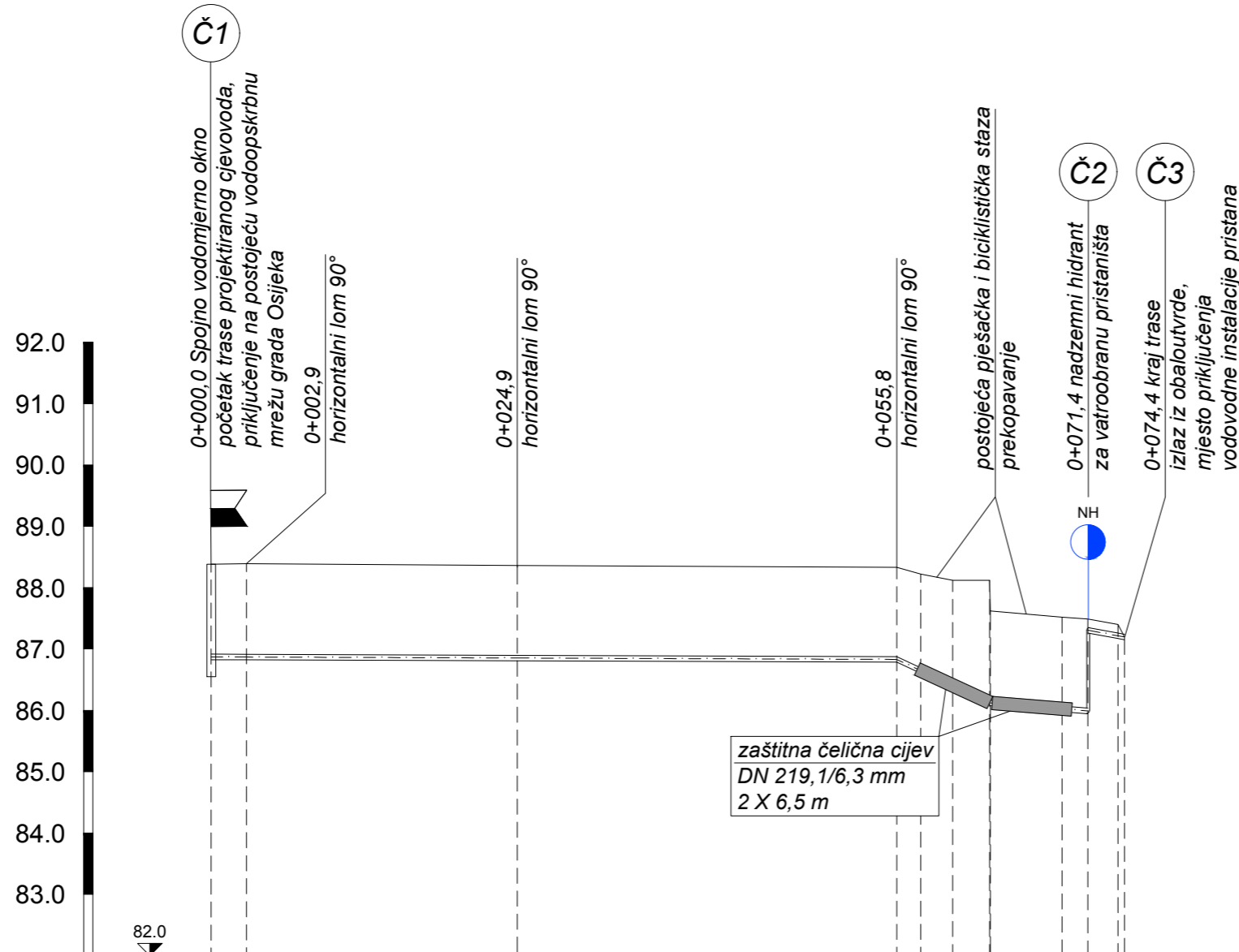
GLAVNI PROJEKT
PRISTANIŠTA ZA PUTNIČKE BRODOVE NA D.O.R. DRAVE OD RKM 21+280 DO RKM 21+800
Mapa I. Građevinski projekt

Naziv zahvata / projektiranog dijela	Strukovna odrednica
Pristanište za putničke brodove na d.o.r. Drave od rkm 21+280-21+800	GRAĐEVINSKI
Investitor	Oznaka projekta
Lučka uprava Osijek	I-1796/17
	Mjerilo
	1:500

Naziv nacrt	SITUACIJA VODOVODNOG PRIKLJUČKA I VATROOBRANE	
Zajednička oznaka	Broj nacrt	6.6.1
H-274		
Mjesto i datum	U Osijeku, travanj 2018. godine	
Datoteka	I-1796-17_6.6.1 SITUACIJA VODOVODNOG PRIKLJUČKA I VATROOBRANE_v02.dwg	

V.1.

M:1:500/100



Stacionaže čvorova	0+000.0	0+000.9	0+024.9	0+055.8	0+057.8	0+060.4	0+063.4	0+063.5	0+069.3	0+071.4	0+073.8	0+074.4
Visina terena [m.n.m]	88.38	88.39	88.36	88.33	88.22	88.12	88.12	87.62	87.52	87.49	87.40	87.20
Visina nivelete [m.n.m]	86.87	86.87	86.85	86.83	86.65	86.40	86.13	86.12	86.02	87.31	87.21	87.20
Dubina nivelete [m]	1.51	1.52	1.51	1.50	1.57	1.72	1.99	1.50	1.50	0.18	0.19	0.00
Dubina dna rova [m]	1.65	1.67	1.65	1.64	1.72	1.86	2.14	1.64	1.64	1.31	0.33	0.15
Duljina [m] / Pad [‰]	0.07			55.82	9.26	7.66	1.64	7.94	2.98	3.67		
Materijal i profil cijevi	PEHD DN 90											

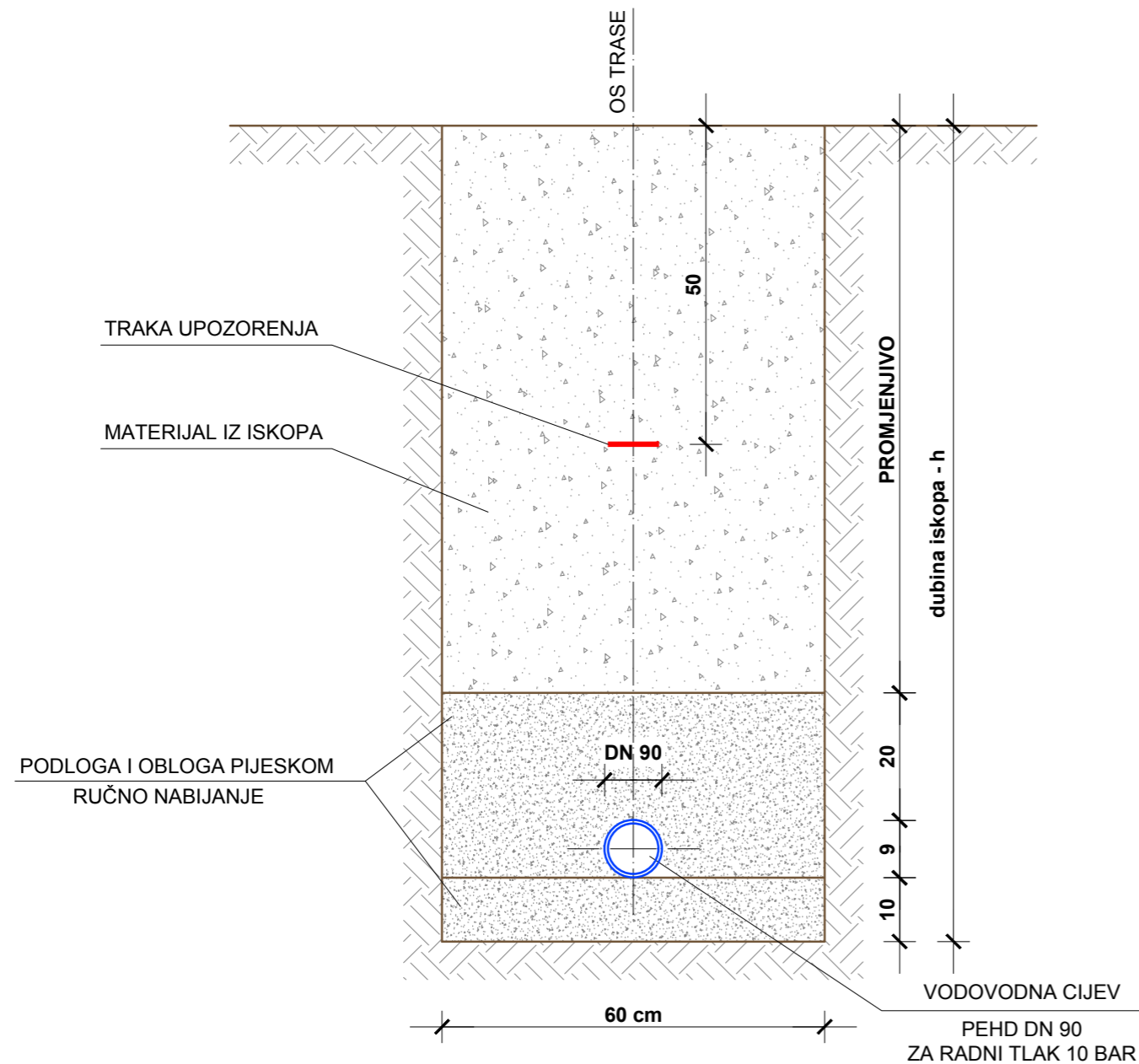
Tadije Smičiklasi 1, 31 000 Osijek, Hrvatska
Tel. +385 31 25 11 00, Fax. +385 31 25 11 06, e-mail: hidroing@hidroing-os.hr

hidroing d.o.o.

za projektiranje i inženjering Osijek

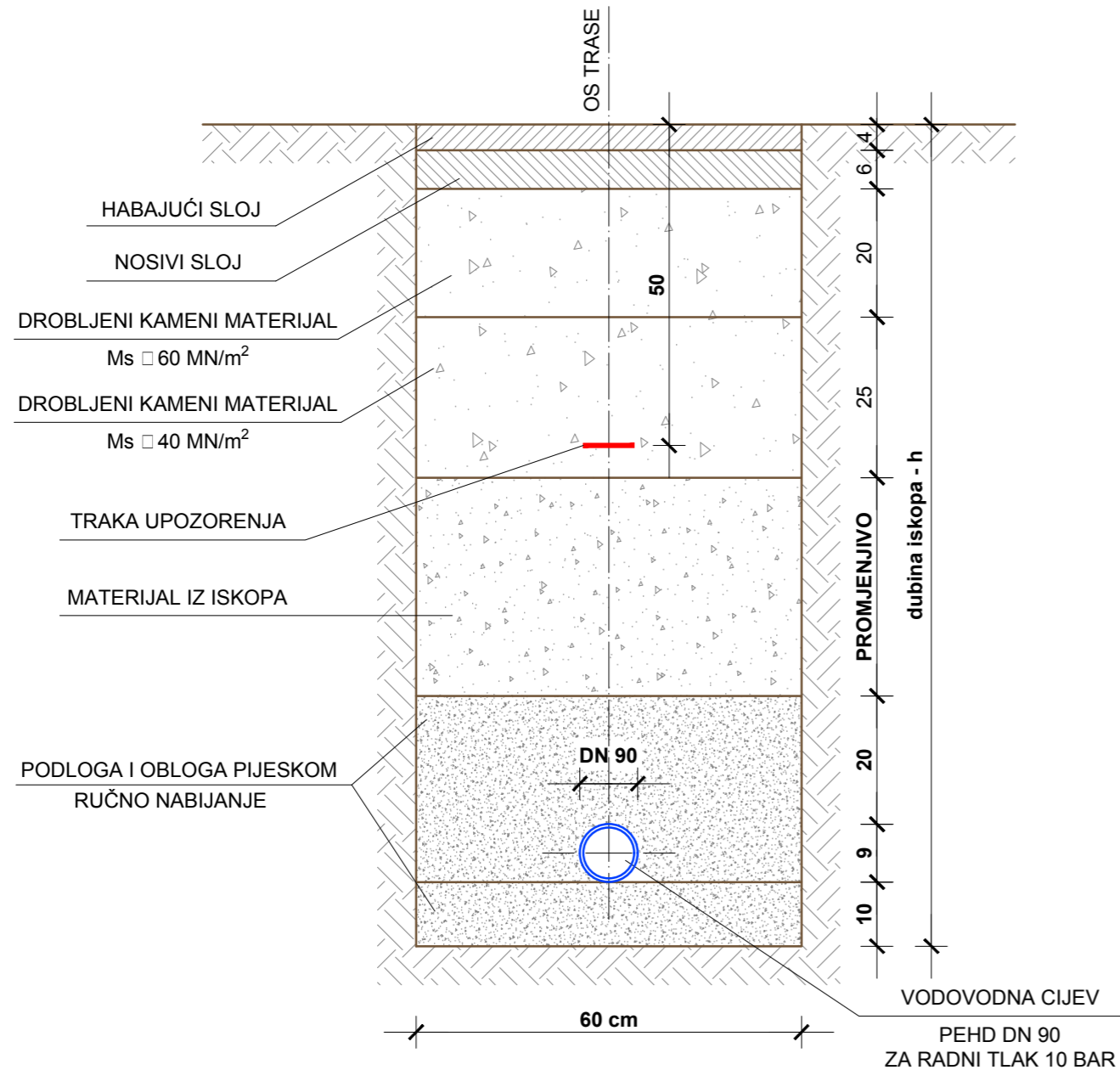
Glavni projektant	Zdenko Tadić, dip.ing.građ.	
Projektant	Dražen Brieković, mag.ing.aedif. Ovlašten inženjer građevinarstva HIDROING d.o.o. Osijek 	
Suradnici	Ana Marković, mag.ing.aedif. Igor Tadić, mag.ing.aedif. Razina i naziv projekta	
GLAVNI PROJEKT PRISTANIŠTA ZA PUTNIČKE BRODOVE NA D.O.R. DRAVE OD RKM 21+280 DO RKM 21+800 Mapa I. Građevinski projekt		
Naziv zahvata / projektiranog dijela	Pristanište za putničke brodove na d.o.r. Drave od rkm 21+280-21+800	Strukovna odrednica GRAĐEVINSKI
Investitor	Lučka uprava Osijek	Oznaka projekta I-1796/17
		Mjerilo 1 : 500 / 100
UZDUŽNI PROFIL PRIKLJUČNOG CJEVOVODA		
Zajednička oznaka	H-274	Broj nacrtu 6.6.2
Mjesto i datum	U Osijeku, travanj 2018. godine	
Datoteka I-1796-17_6.6.2.UZDUZNI PROFIL VODOVODA.dwg		

**NORMALNI POPREČNI PROFIL ROVA
VODOOPSKRBNOG CJEVOVODA
U ZELENOJ POVRŠINI**

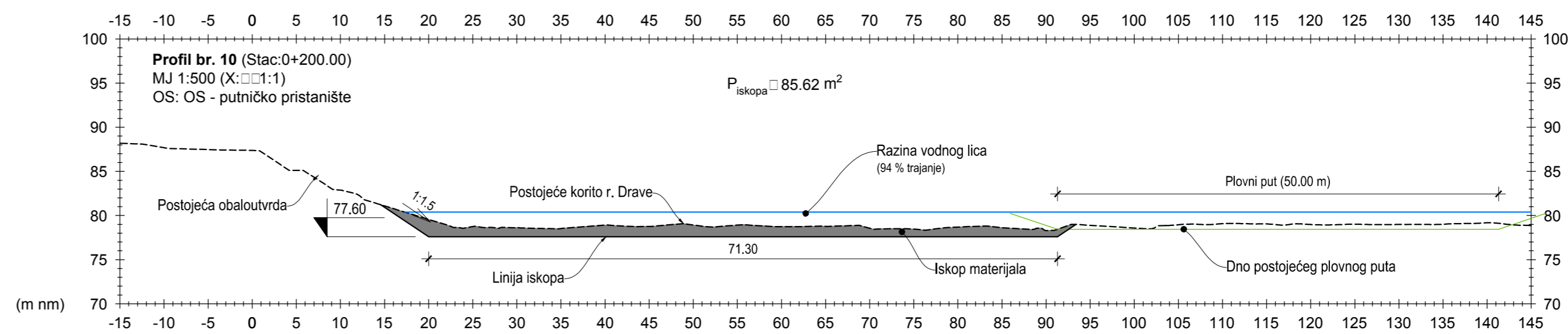
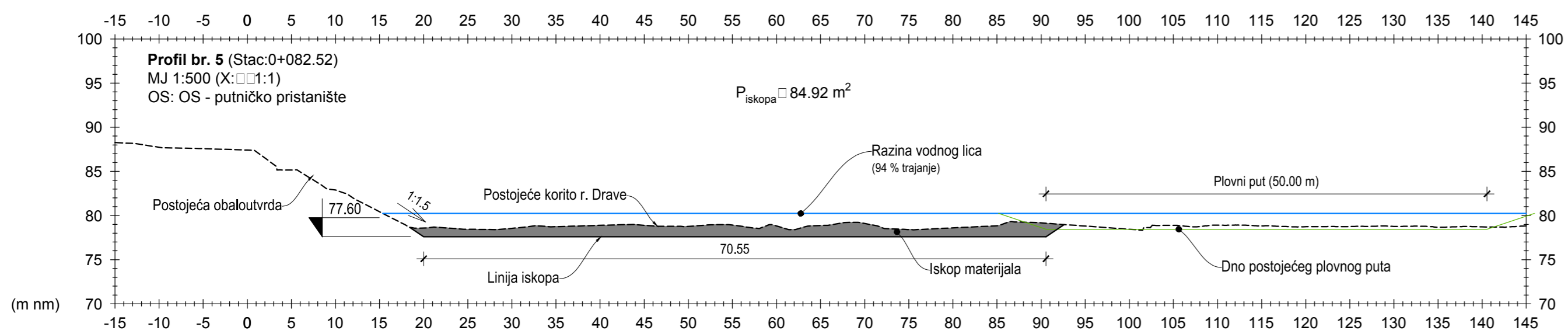
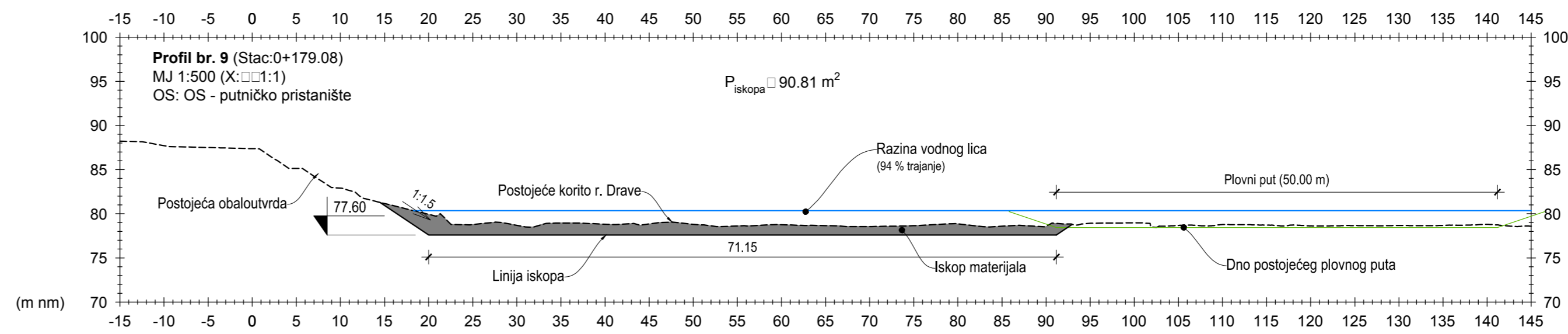
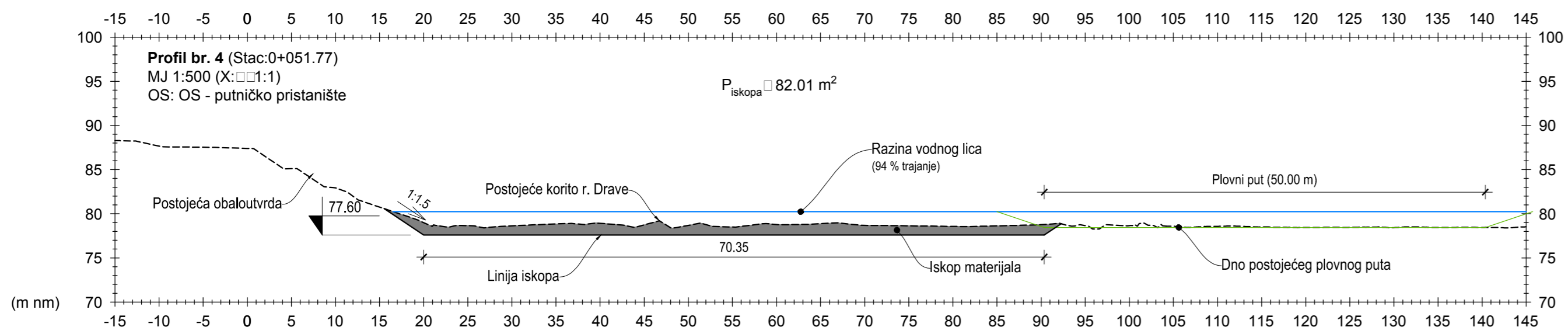
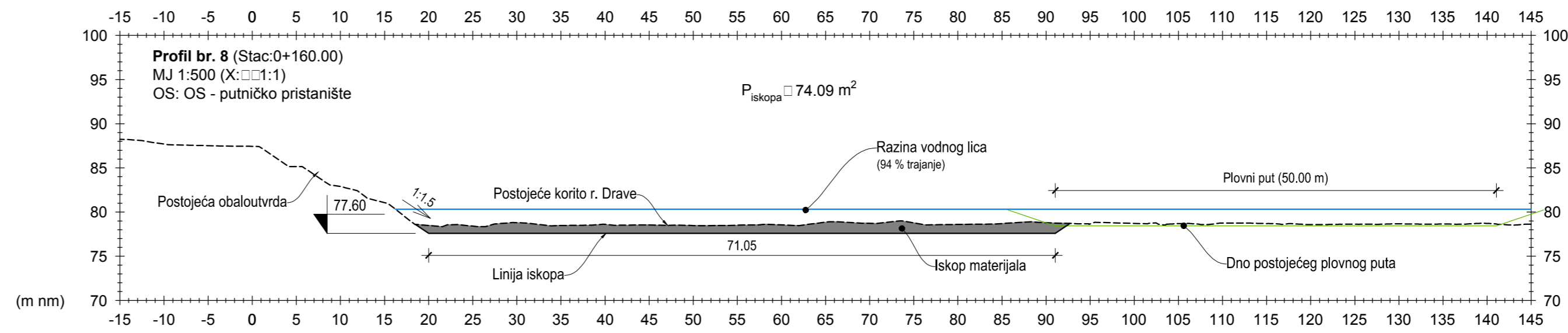
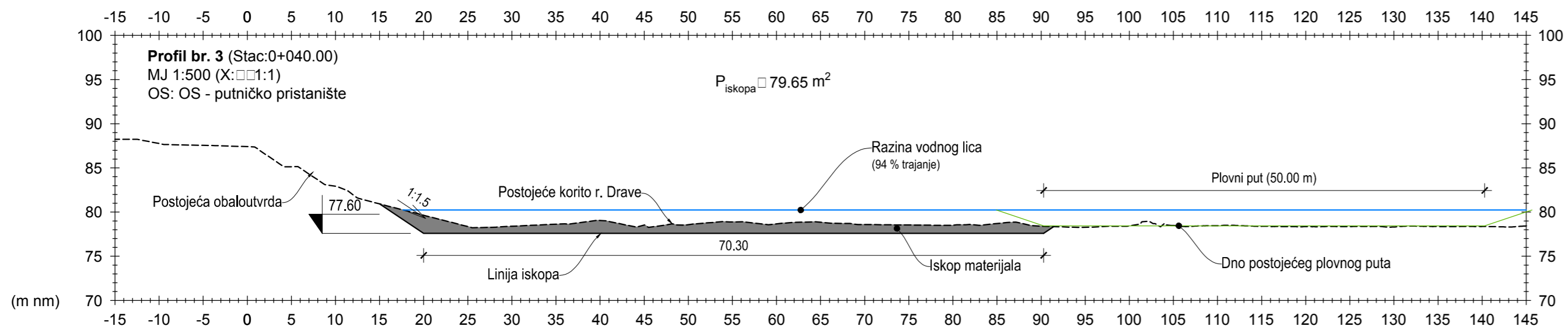
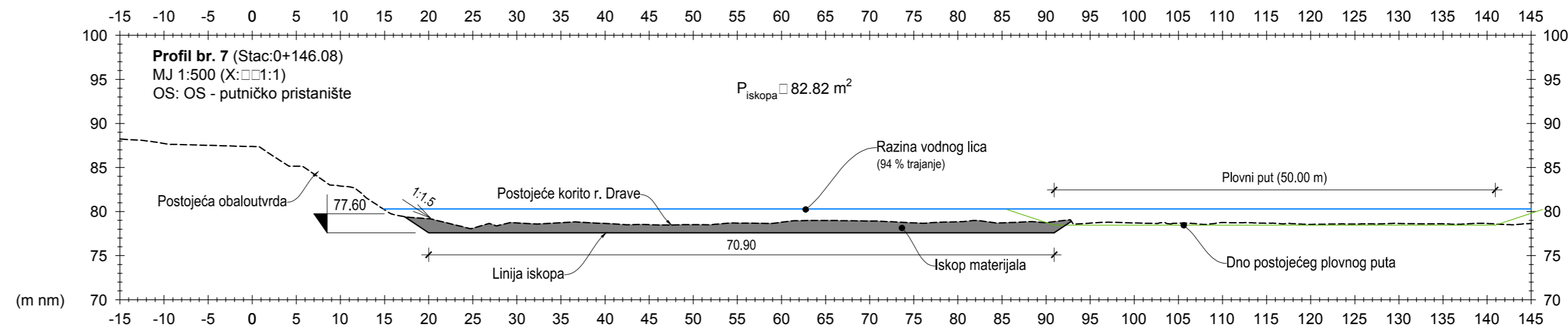
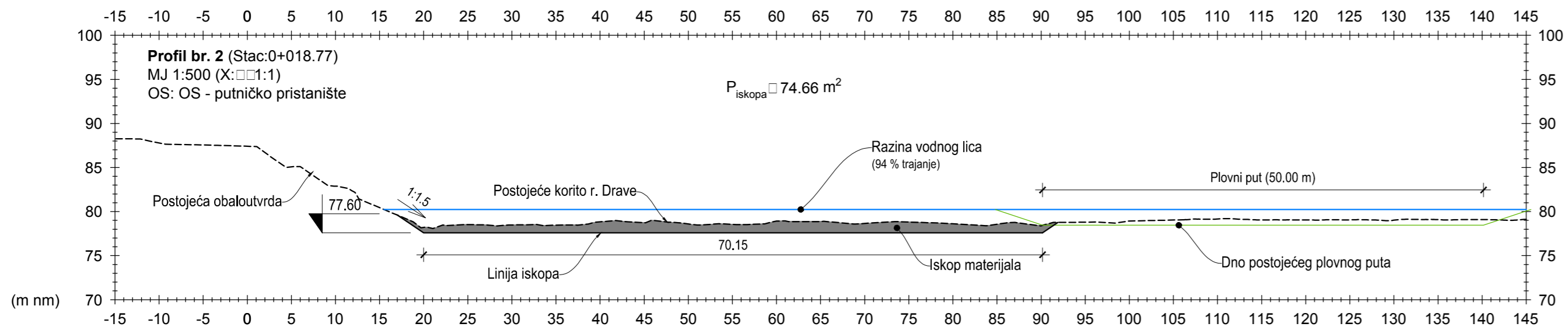
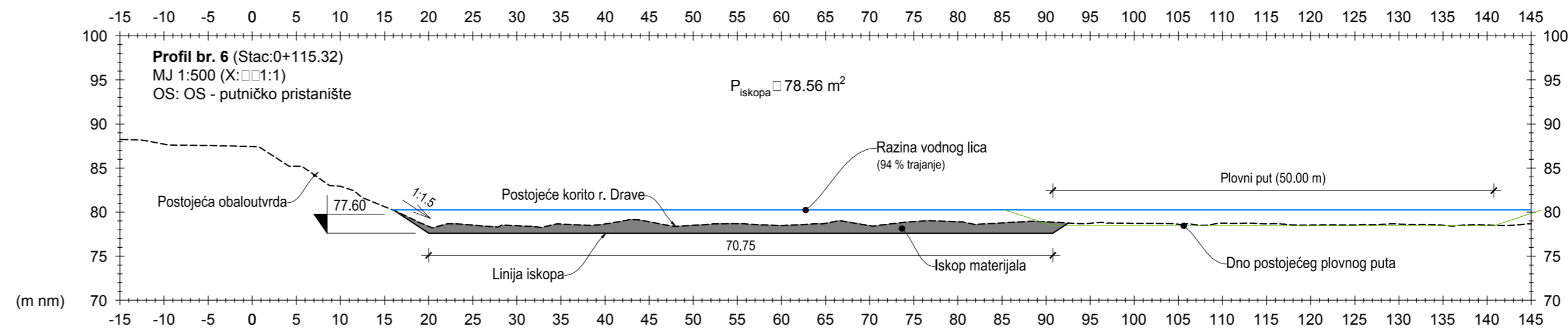
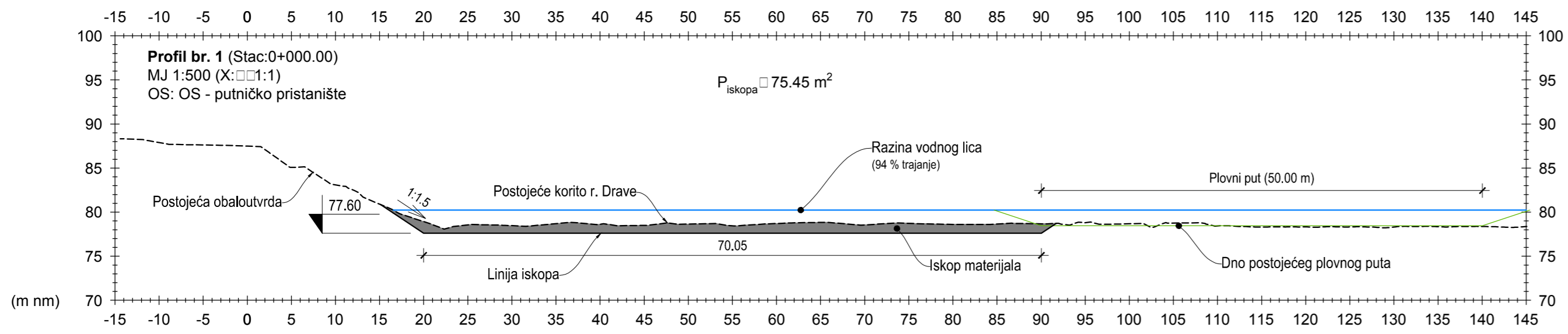


<p>Tadije Smičiklasi 1, 31 000 Osijek, Hrvatska Tel. +385 31 25 11 00, Fax. +385 31 25 11 06, e-mail: hidroing@hidroing-os.hr</p> <p>hidroing d.o.o. za projektiranje i inženjering Osijek</p>	
Glavni projektant	<p>Zdenko Tadić, dip.ing.građ.</p> <p>Zdenko Tadić dip.ing.građ. Ovlašten inženjer građevinarstva HIDROING d.o.o. Osijek</p> <p><i>Zdenko Tadić</i></p> <p>G 2376</p>
Projektant	<p>Dražen Brleković, mag.ing.aedif</p> <p>Hrvatska komora inženjera građevinarstva Dražen Brleković mag.ing.aedif. Ovlašten inženjer građevinarstva</p> <p><i>Dražen Brleković</i></p> <p>G 5523</p>
Suradnici	<p>Ana Marković, mag.ing.aedif. <i>Ana Marković</i></p> <p>Igor Tadić, mag.ing.aedif. <i>Igor Tadić</i></p>
<p>Razina i naziv projekta</p> <p>GLAVNI PROJEKT PRISTANIŠTA ZA PUTNIČKE BRODOVE NA D.O.R. DRAVE OD RKM 21+280 DO RKM 21+800 Mapa I. Građevinski projekt</p>	
Naziv zahvata / projektiranog dijela	Strukovna odrednica
Pristanište za putničke brodove na d.o.r. Drave od rkm 21+280-21+800	GRAĐEVINSKI
Investitor	Oznaka projekta
Lučka uprava Osijek	I-1796/17
	Mjerilo
	1 : 10
<p>Naziv nacrt</p> <p align="center">NORMALNI POPREČNI PROFIL ROVA VODOOPSKRBNOG CJEVOVODA U ZELENOJ POVRŠINI</p>	
Zajednička oznaka	Broj nacrt
H-274	6.6.3.1
Mjesto i datum	
U Osijeku, travanj 2018. godine	
Datoteka	I-1796-17_6.6.3_POPRECNI PROFIL ROVA VODOVODA.dwg

**NORMALNI POPREČNI PROFIL ROVA
VODOOPSKRBNOG CJEVOVODA
U PJEŠAČKOJ I BICIKLISTIČKOJ STAZI**



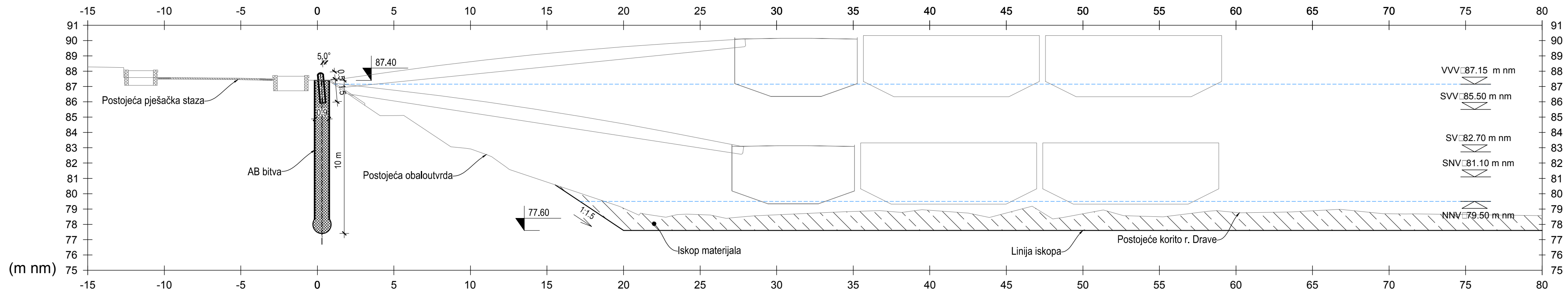
<p>Tadije Smičiklasi 1, 31 000 Osijek, Hrvatska Tel. +385 31 25 11 00, Fax. +385 31 25 11 06, e-mail: hidroing@hidroing-os.hr</p> <p>hidroing d.o.o. za projektiranje i inženjering Osijek</p>	
Glavni projektant	<p>Zdenko Tadić, dip.ing.građ.</p> <p>Zdenko Tadić dip. ing. građ. Ovlašteni inženjer građevinarstva HIDROING d.o.o. Osijek</p> <p>G 2376</p>
Projektant	<p>Dražen Brleković, mag.ing.aedif</p> <p>Hrvatska komora inženjera građevinarstva Dražen Brleković mag.ing.aedif. Ovlašteni inženjer građevinarstva</p> <p>G 5523</p>
Suradnici	<p>Ana Marković, mag.ing.aedif. <i>Ana Marković</i></p> <p>Igor Tadić, mag.ing.aedif. <i>I. Tadić</i></p>
<p>Razina i naziv projekta</p> <p>GLAVNI PROJEKT PRISTANIŠTA ZA PUTNIČKE BRODOVE NA D.O.R. DRAVE OD RKM 21+280 DO RKM 21+800 Mapa I. Građevinski projekt</p>	
Naziv zahvata / projektiranog dijela	Strukovna odrednica
Pristanište za putničke brodove na d.o.r. Drave od rkm 21+280-21+800	GRAĐEVINSKI
Investitor	Oznaka projekta
Lučka uprava Osijek	I-1796/17
	Mjerilo
	1 : 10
<p>Naziv nacrt</p> <p>NORMALNI POPREČNI PROFIL ROVA VODOOPSKRBNOG CJEVOVODA U PJEŠAČKOJ I BICIKLISTIČKOJ STAZI</p>	
Zajednička oznaka	Broj nacrt
H-274	6.6.3.2
Mjesto i datum	
<p>U Osijeku, travanj 2018. godine</p>	
Datoteka	I-1796-17_6.6.3_POPRECNI PROFIL ROVA VODOVODA.dwg



Glavni projektant	Zdenko Tadić, dip.ing.grad. Zdenko Tadić dip.ing.grad. Odbitni listovi projektiranja HIDROING d.o.o. Osijek G 2376
Projektant	Dražen Brković, mag.ing.aedif. Dražen Brković mag.ing.aedif. Odbitni listovi projektiranja G 5523
Suradnici	Ana Marković, mag.ing.aedif. Igor Tadić, mag.ing.aedif.
GLAVNI PROJEKT PRISTANIŠTA ZA PUTNIČKE BRODOVE NA D.O.R. DRAVE OD RKM 21+280 DO RKM 21+800 Mapa I. Građevinski projekt	
Naziv zahvata / projektiranog dijela	Strukovna odrednica
Pristanište za putničke brodove na d.o.r. Drave od rkm 21+280-21+800	GRAĐEVINSKI
Investitor	Oznaka projekta
Lučka uprava Osijek	I-1796/17
	Mjerilo
	1:500
POPREČNI PROFILI ČIŠĆENJA KORITA R.DRAVE	
Zajednička oznaka	Broj nacrt
H-274	6.7.1
Mjesto i datum	
U Osijeku, travanj 2018. godine	
Datoteka I-1796-17_6.7.PROFIL1.dwg	

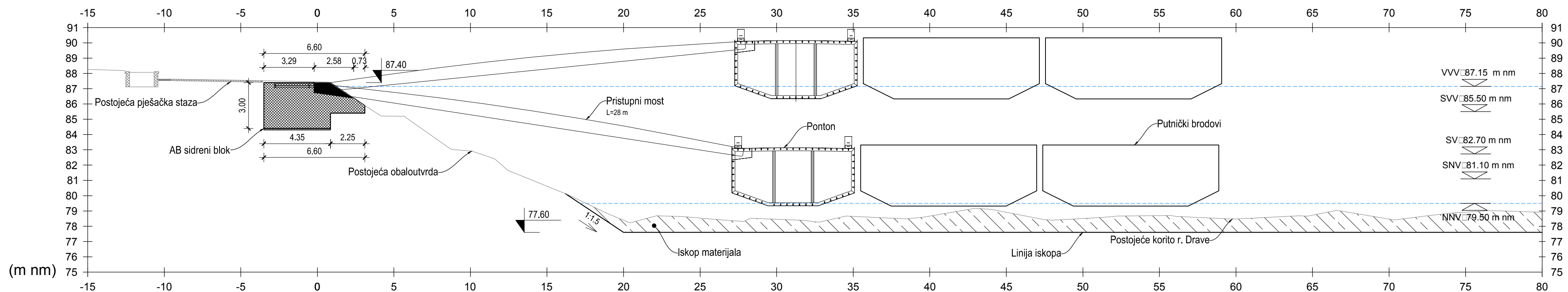
Karakteristični poprečni profil AB bitve

MJ 1:200 (X:□□1:1)



Karakteristični poprečni profil AB sidrenog bloka pristupnog mosta

MJ 1:200 (X:□□1:1)



Tadije Smičiklasi 1, 31 000 Osijek, Hrvatska
Tel. +385 31 25 11 00, Fax. +385 31 25 11 06, e-mail: hidroing@hidroing-os.hr

hidroing d.o.o.
za projektiranje i inženjering
Osijek

Glavni projektant: Zdenko Tadić, dip.ing.građ.
Zdenko Tadić, dipl.ing.građ.
Ovlašteni inženjer građevinarstva
HIDROING d.o.o. Osijek
G 2376

Projektant: Dražen Brleković, mag.ing.aedif.
Hrvatska Komora Inženjera Građevinarstva
Dražen Brleković, mag.ing.aedif.
Ovlašteni inženjer građevinarstva
G 5523

Suradnici:
Ana Marković, mag.ing.aedif. Ana Marković
Igor Tadić, mag.ing.aedif. Igor Tadić

Razina i naziv projekta:
GLAVNI PROJEKT
PRISTANIŠTA ZA PUTNIČKE BRODOVE NA D.O.R. DRAVE OD RKM 21+280 DO RKM 21+800
Mapa I. Građevinski projekt

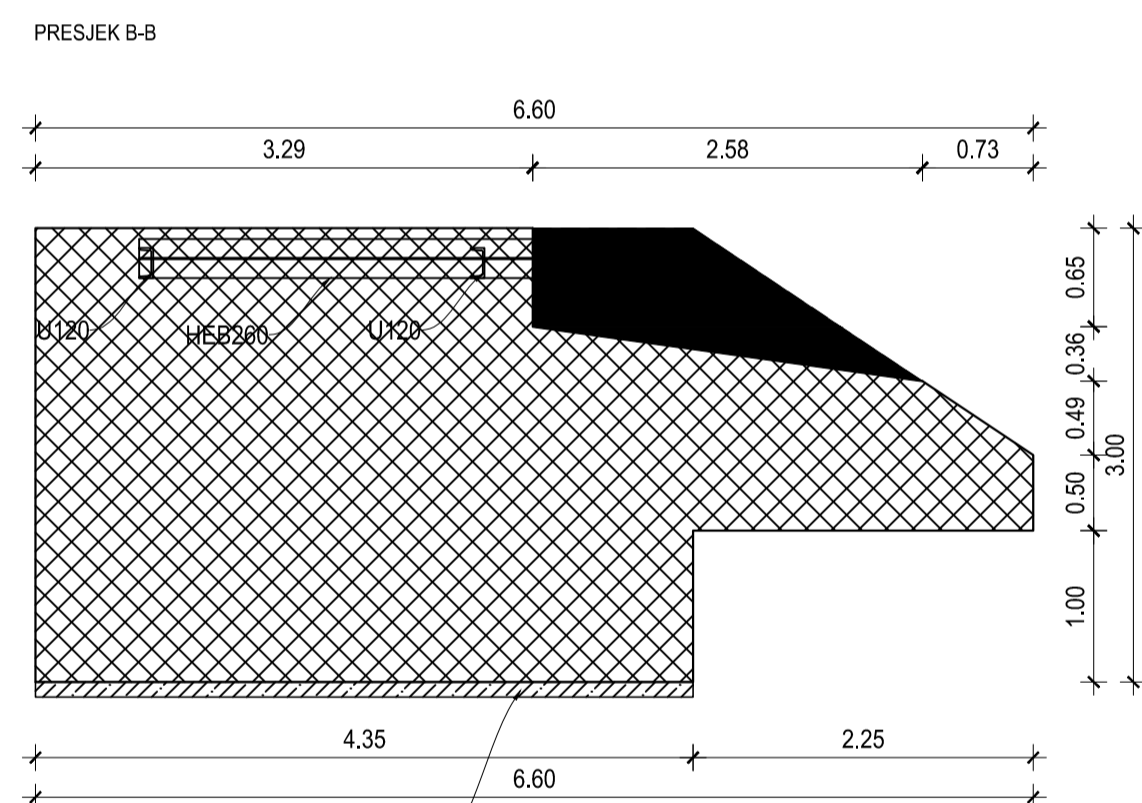
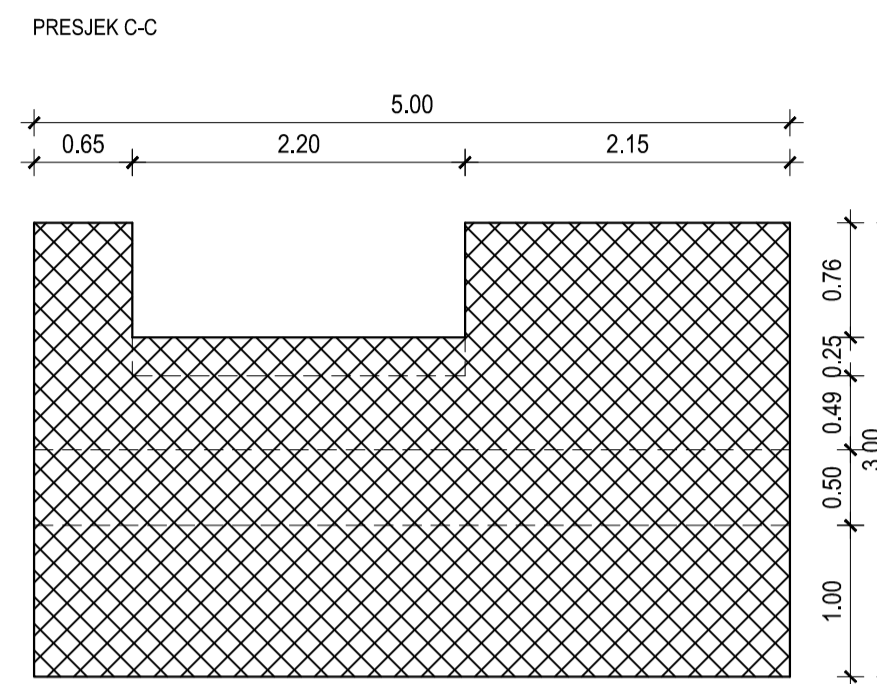
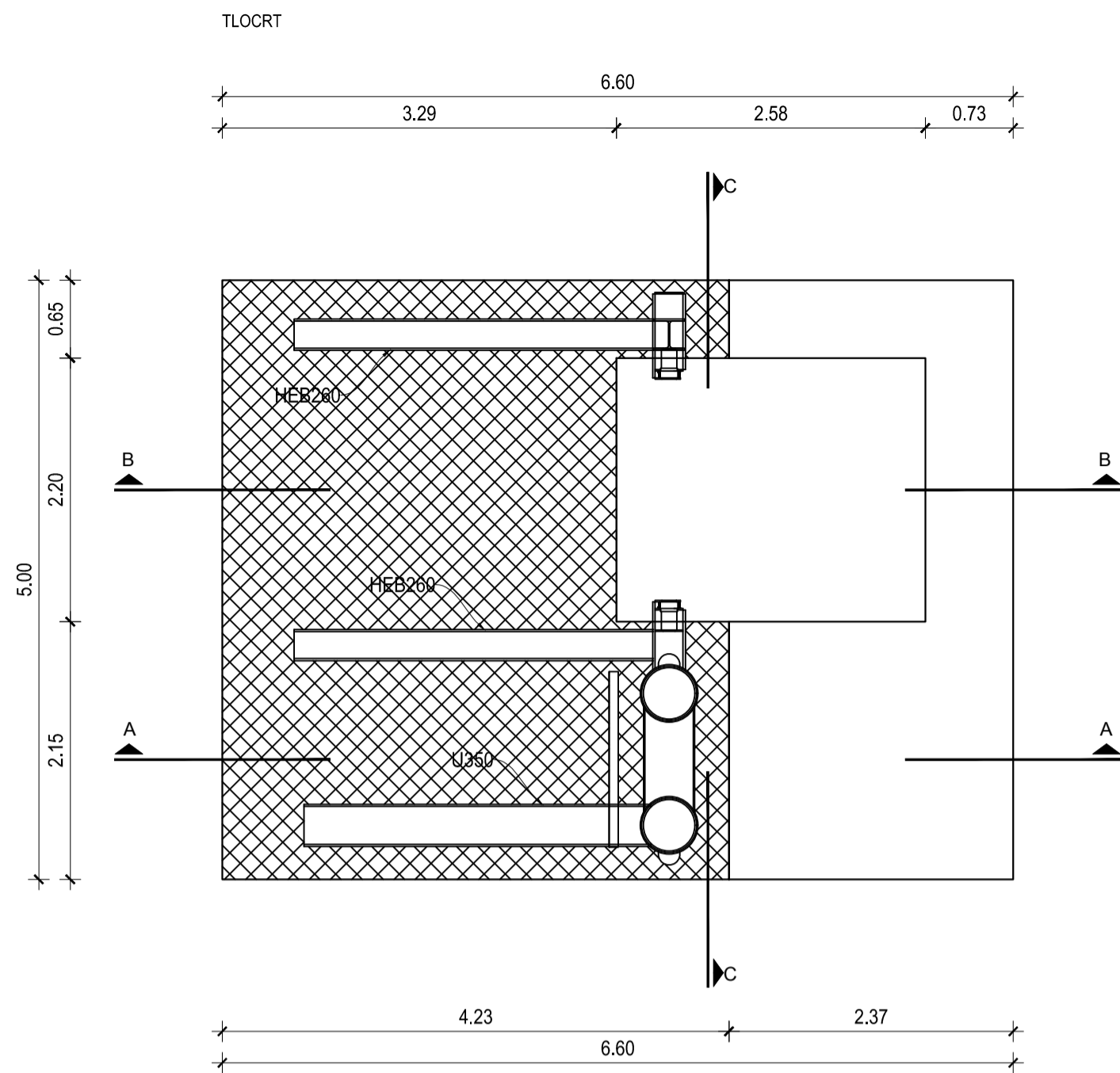
Naziv zahvata / projektiranog dijela: Pristanište za putničke brodove na d.o.r. Drave od rkm 21+280-21+800
Strukovna odrednica: GRAĐEVINSKI

Investitor: Lučka uprava Osijek
Oznaka projekta: I-1796/17
Mjerilo: 1:200

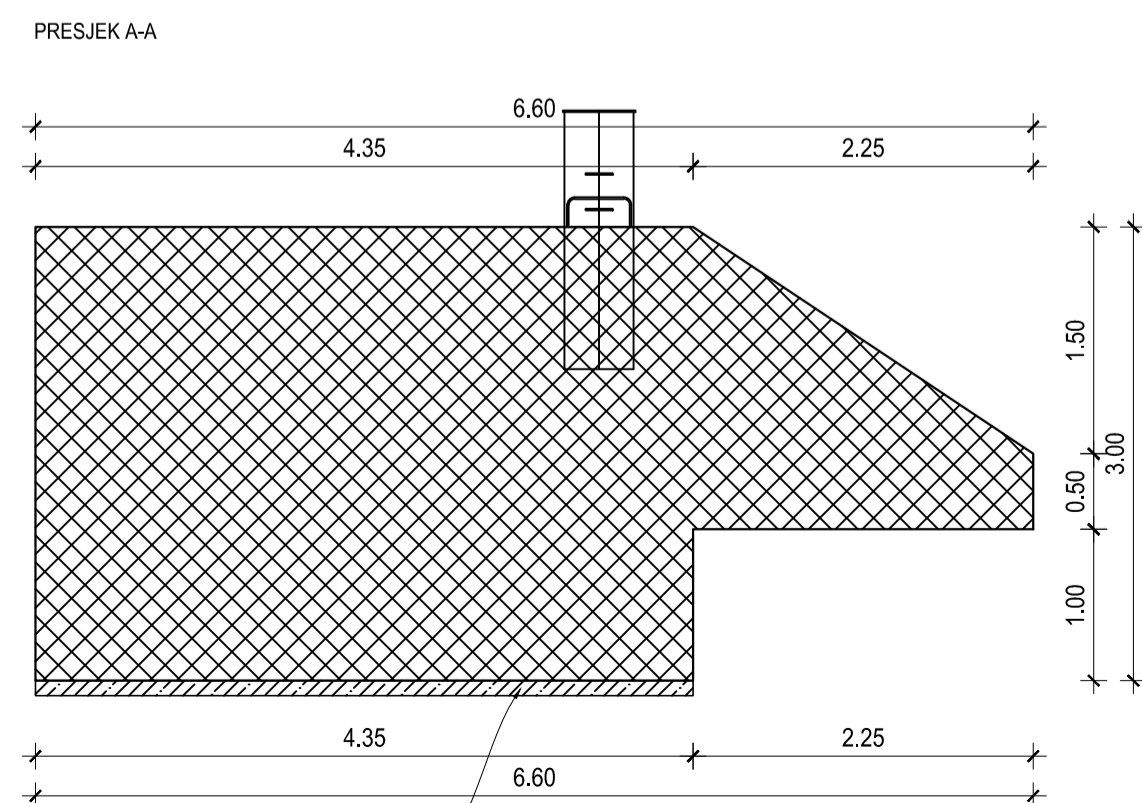
Naziv nacrt: POPREČNI PROFILI PRISTANIŠTA

Zajednička oznaka: H-274
Broj nacrt: 6.7.2

Mjesto i datum: U Osijeku, travanj 2018. godine
Datoteka: I-1796-17_6.7.PROFILI.dwg

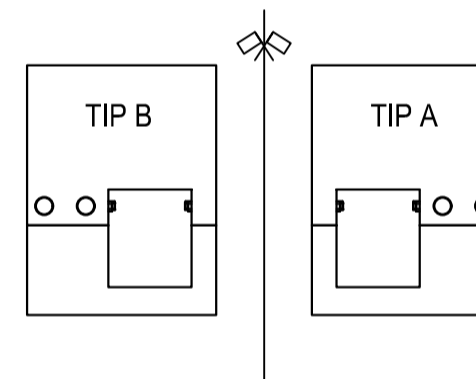


Podložni sloj betona C30/37, debljine 5cm



Podložni sloj betona C30/37, debljine 5cm

SHEMA



NAPOMENA:

- Na nacrtu je prikazan sidreni blok TIP B.
- Sidreni blok TIP B je zrcalno identičan sidrenom bloku TIP A

BETON: 30/37
 RAZRED IZLOŽENOSTI: XC4, XF2
 $c_{nom}=40$ mm



Glavni projektant: Zdenko Tadić, dip.ing.građ.
 Zdenko Tadić, dipl.ing.građ.
 Ovlašteni inženjer građevinarstva
 HIDROING d.o.o. Osijek
 G 2376

Projektant: Dražen Brleković, mag.ing.aedif.
 DRAŽEN BRLEKOVIĆ, mag.ing.aedif.
 Ovlašteni inženjer građevinarstva
 G 5523

Suradnici: Ana Marković, mag.ing.aedif. (signature)
 Igor Tadić, mag.ing.aedif. (signature)

Razina i naziv projekta: **GLAVNI PROJEKT PRISTANIŠTA ZA PUTNIČKE BRODOVE NA D.O.R. DRAVE OD RKM 21+280 DO RKM 21+800**
 Mapa I. Građevinski projekt

Naziv zahvata / projektiranog dijela	Strukovna odrednica
Pristanište za putničke brodove na d.o.r. Drave od rkm 21+280-21+800	GRAĐEVINSKI
Investitor	Oznaka projekta
Lučka uprava Osijek	I-1796/17
	Mjerilo
	1:50

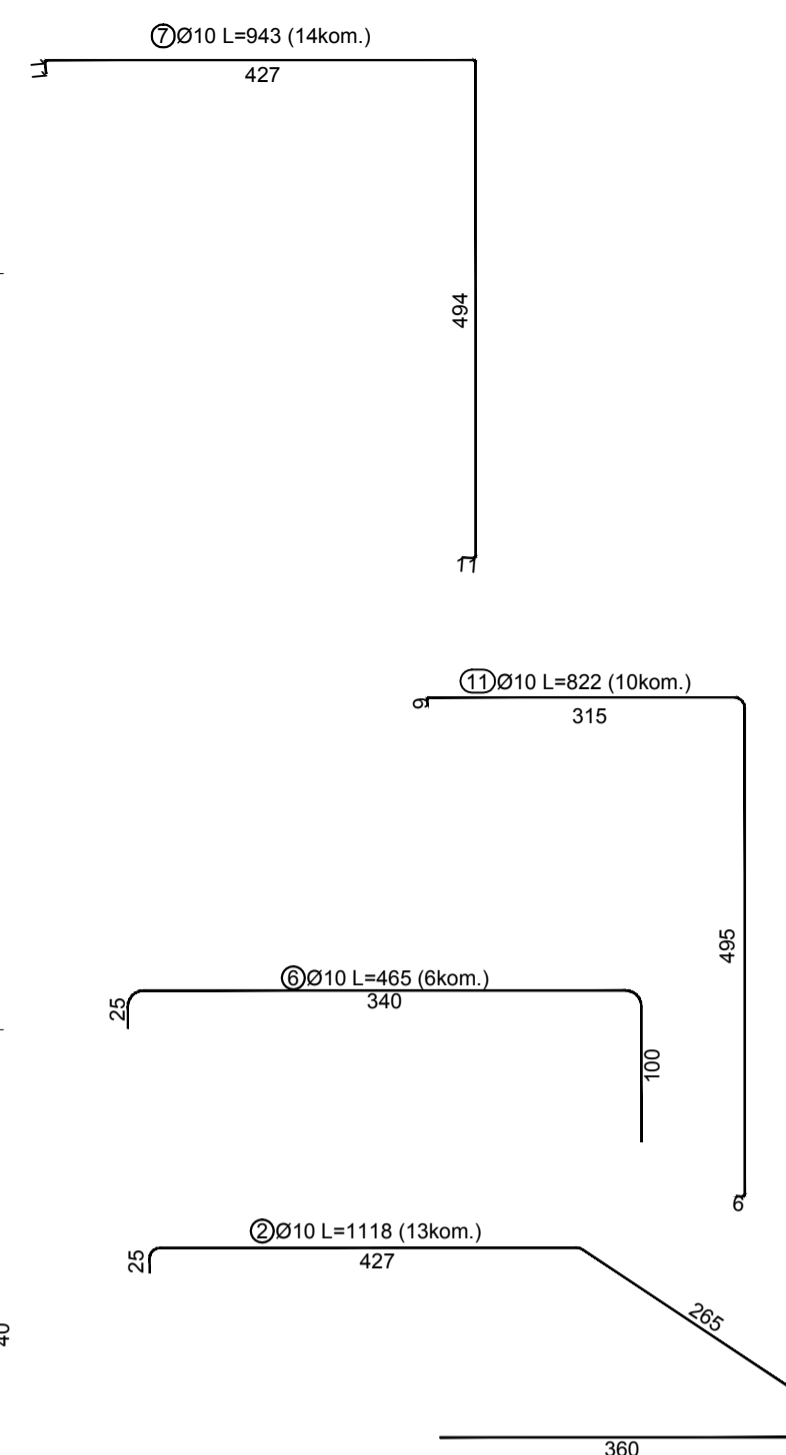
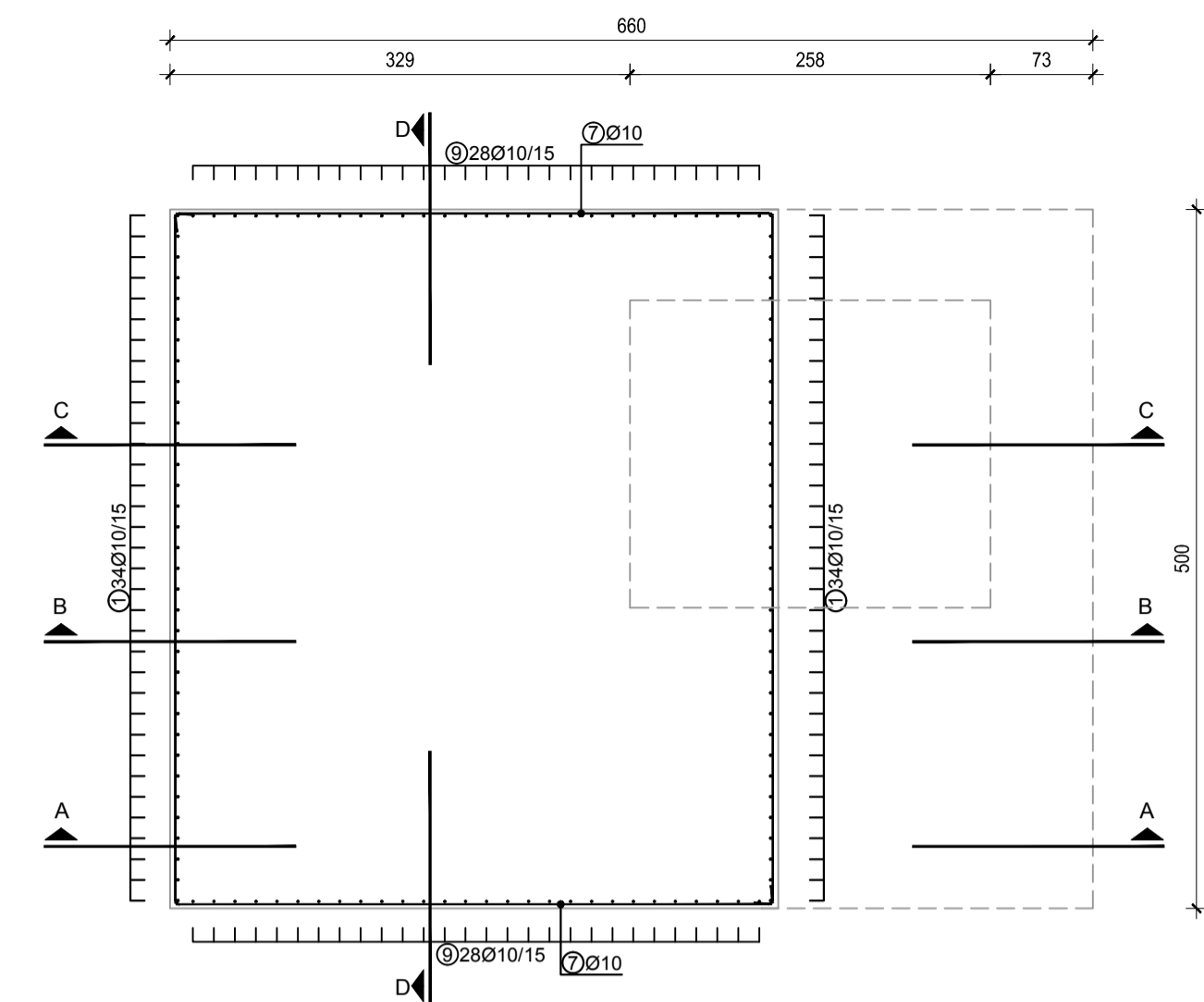
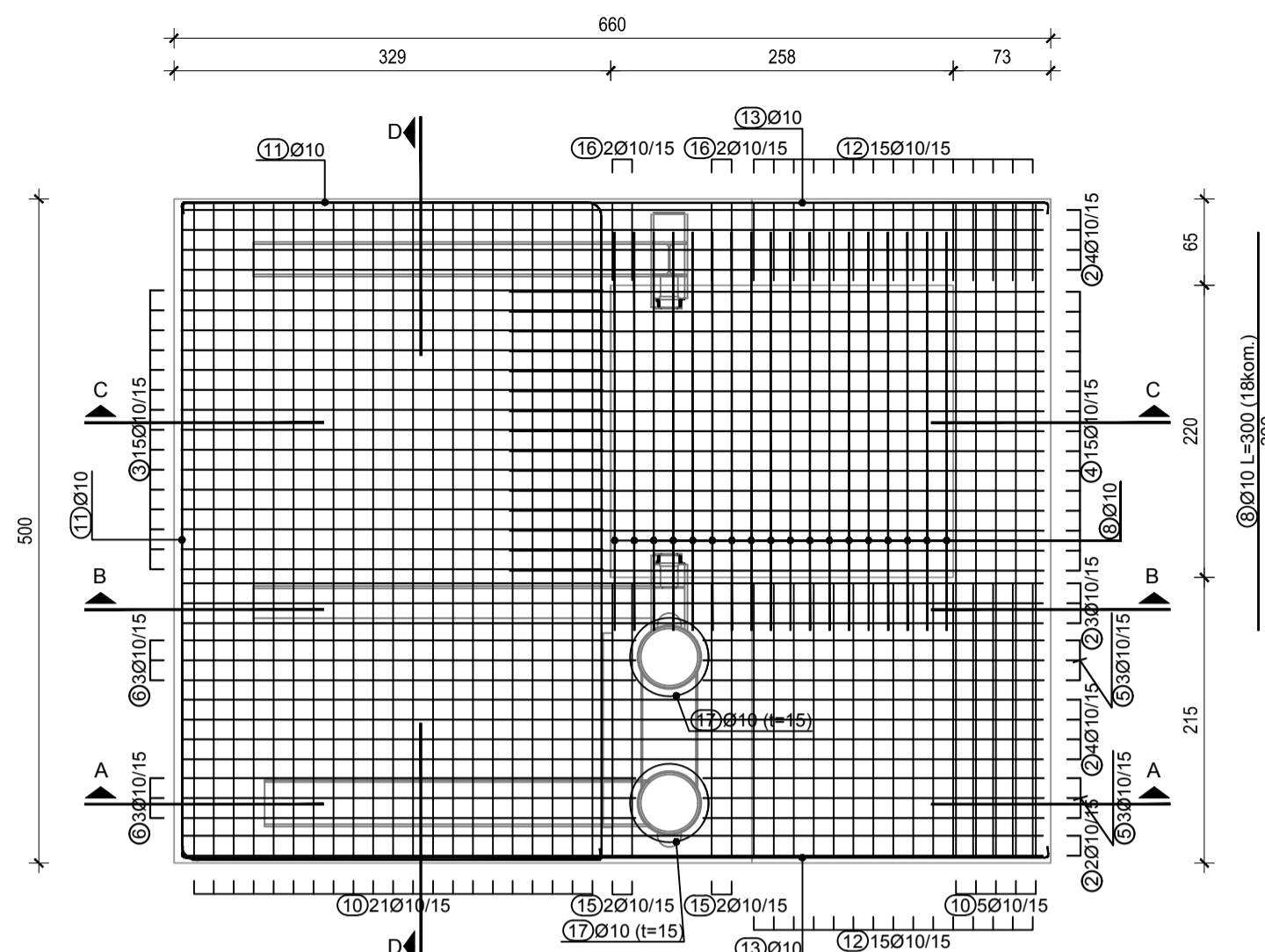
Naziv nacrt: **GRAĐEVINSKI NACRT AB SIDRENOG BLOKA**

Zajednička oznaka	Broj nacrt
H-274	6.8
Mjesto i datum	
U Osijeku, travanj 2018. godine	

Datoteka: I-1796-17_6.8.AB SIDRENI BLOK.dwg

TLOCRT GORNJE PLOHE

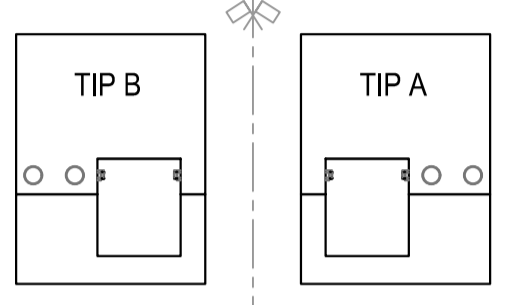
TLOCRT NA VISINI +0,5 m OD KOTE TEMELJENJA



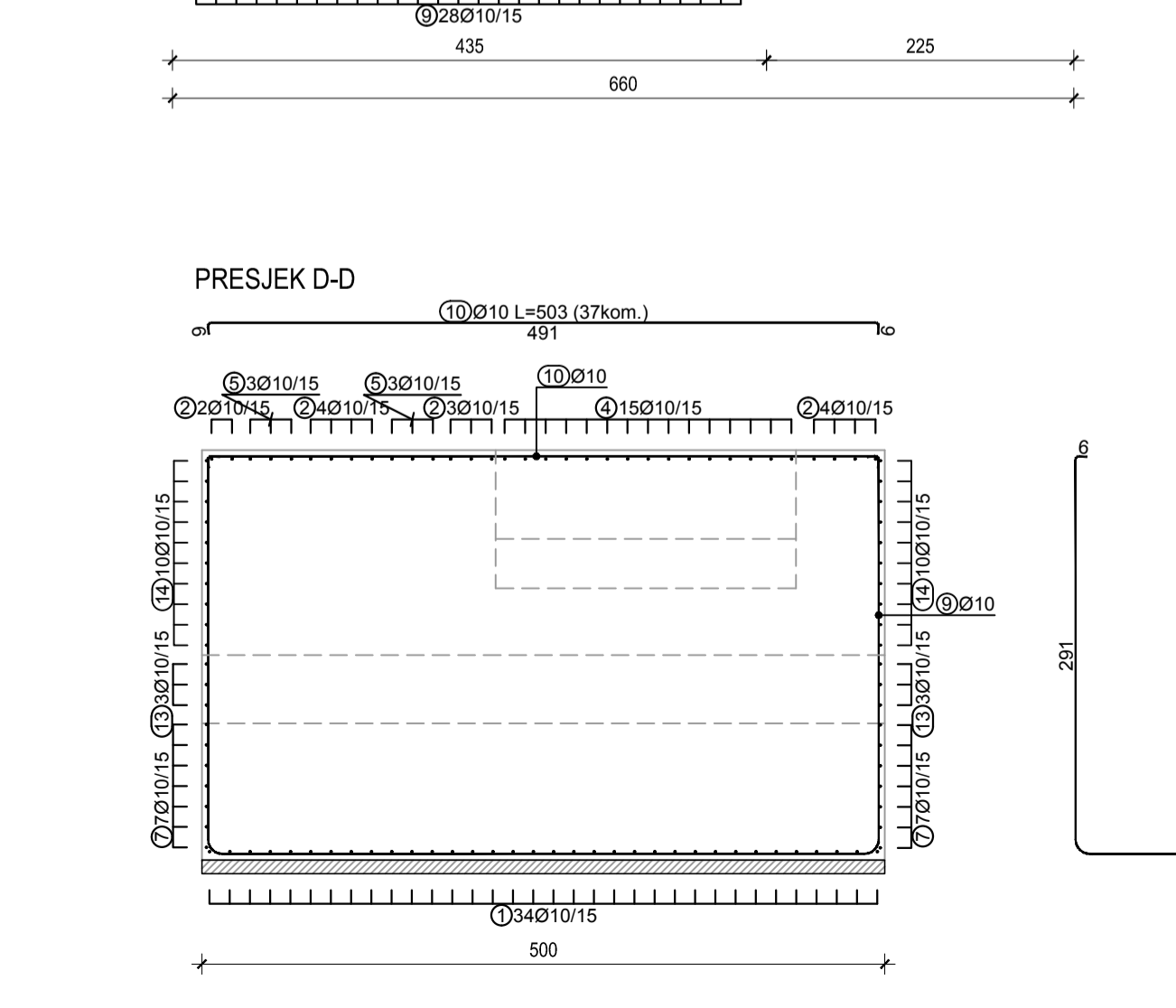
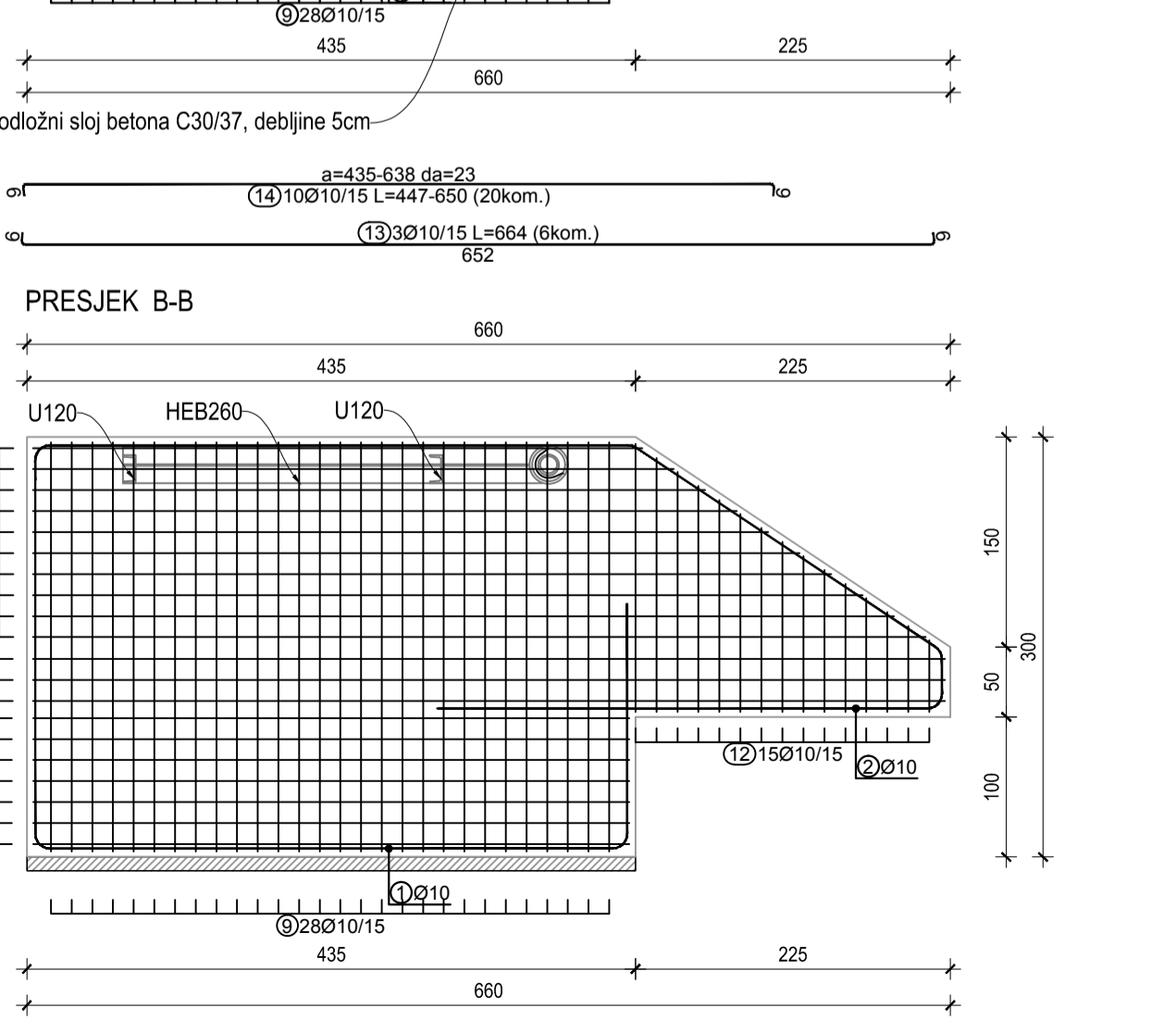
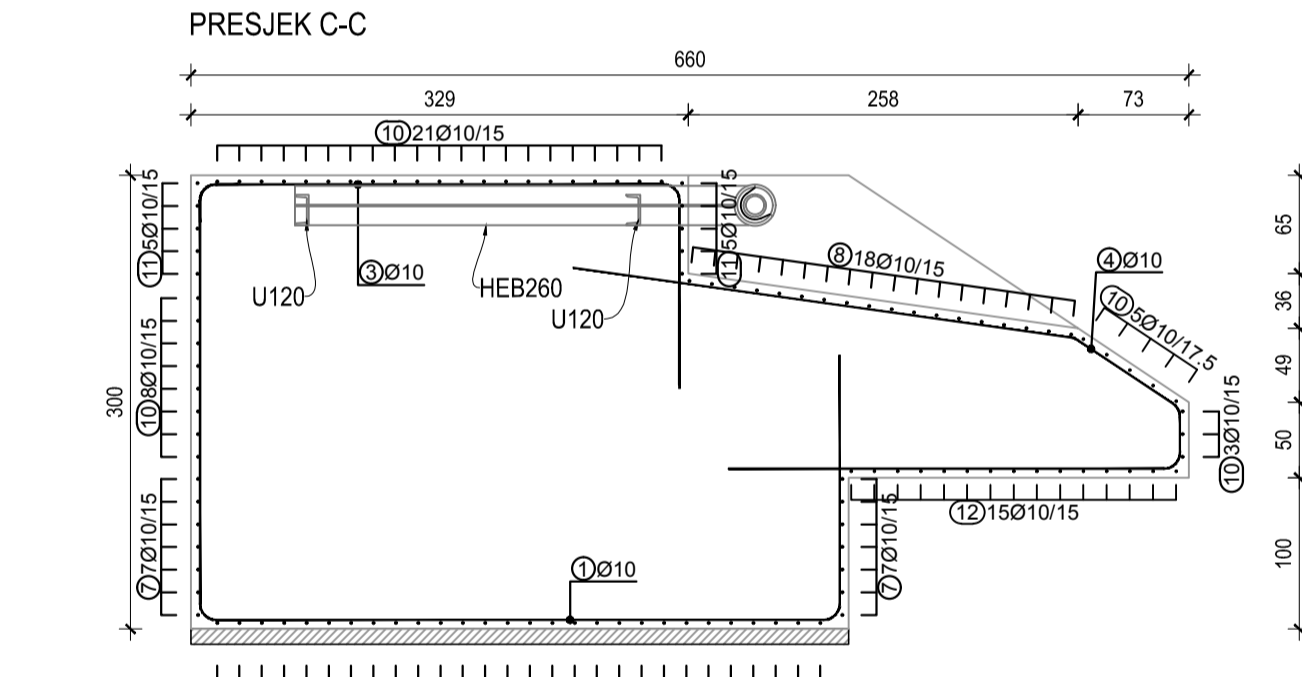
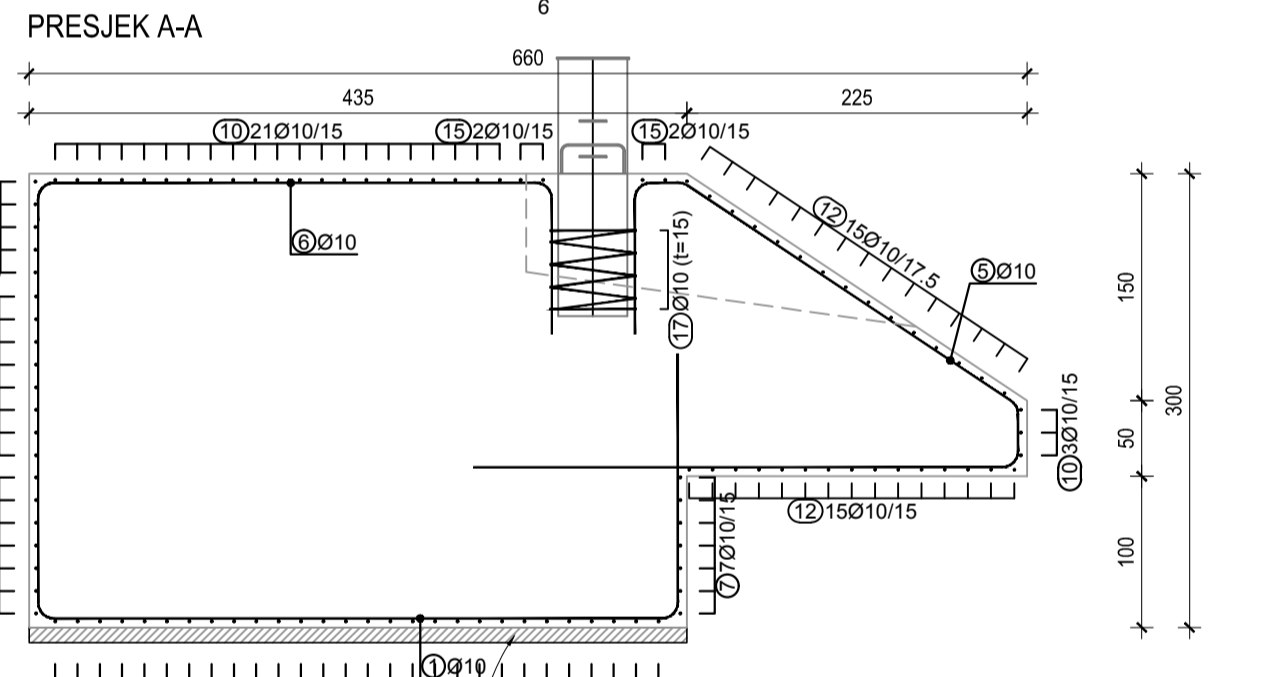
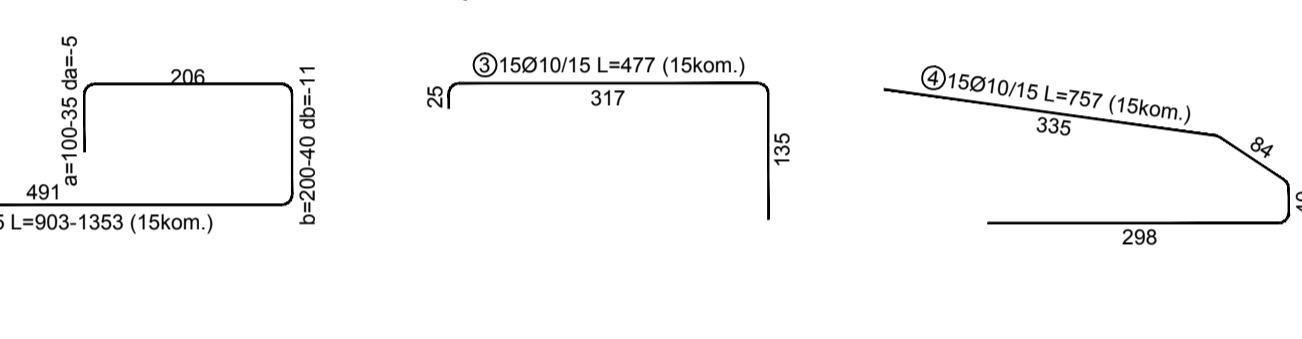
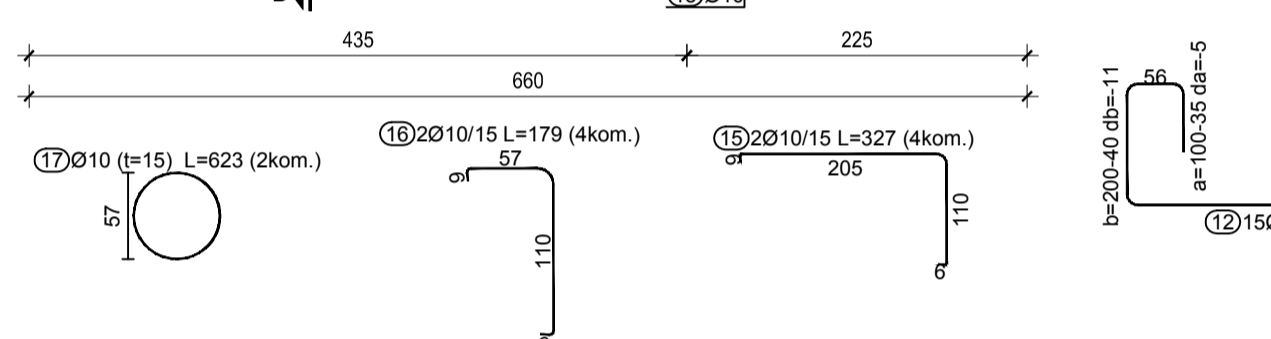
Šipke - specifikacija						
ozn	oblik i mjere [cm]	ozn	Ø	lg [m]	n [kom]	lg n [m]
AB SIDRENI BLOK (1 kom)						
1		B500B	10	9.11	34	309.7
2		B500B	10	11.18	13	145.3
3		B500B	10	4.77	15	71.5
4		B500B	10	7.57	15	113.6
5		B500B	10	7.99	6	47.9
6		B500B	10	4.65	6	27.9
7		B500B	10	9.43	14	132.0
8		B500B	10	3.00	18	54.0
9		B500B	10	10.85	28	303.8
10		B500B	10	5.03	37	186.1
11		B500B	10	8.22	10	82.2
12		B500B	10	11.28	1 x 15	169.2
13		B500B	10	6.64	6	39.8
14		B500B	10	5.49	2 x 10	109.7
15		B500B	10	3.27	4	13.1
16		B500B	10	1.79	4	7.2
17		B500B	10	6.23	2	12.5

Šipke - rekapitulacija			
Ø [mm]	lg n [m]	Jedinična težina [kg/m]	Težina [kg]
B500B			
10	1825.60	0.62	1126.40
Ukupno (B500B)			1126.40
Ukupno			1126.40

HEMA 1:200



NAPOMENA:
 -Na nacrtu je prikazan sidreni blok TIP B.
 -Sidreni blok TIP B je zrcalno identičan sidrenom bloku TIP A
 -Iskaz armatne je izrađen za jedan sidreni blok.
 BETON: 30/37
 RAZRED IZLOŽENOSTI: XC4, XF2
 C_{min}=40 mm
 ARMATURA: B500B (zavarljivi armaturni čelik prema HRN EN 10080:2012)



hidroing d.o.o. za projektiranje i inženjering Osijek

Glavni projektant: Zdenko Tadić, dip.ing.grad. Zdenko Tadić, dipl.ing.grad. Obilježnik građevinarstva HIDROING d.o.o. Osijek G 2376

Projektant: Dražen Brieković, mag.ing.aedif. DRAŽEN BRIKOVIĆ mag.ing.aedif. Obilježnik građevinarstva G 5523

Suradnici: Ana Marković, mag.ing.aedif. Ana Marković, mag.ing.aedif. Igor Tadić, mag.ing.aedif. Igor Tadić

Razina i naziv projekta: **GLAVNI PROJEKT PRISTANIŠTA ZA PUTNIČKE BRODOVE NA D.O.R. DRAVE OD RKM 21+280 DO RKM 21+800** Mapa I. Građevinski projekt

Naziv zahvata / projektiranog dijela: Pristanište za putničke brodove na d.o.r. Drave od rkm 21+280-21+800

Strukovna odrednica: GRAĐEVINSKI

Investitor: Lučka uprava Osijek

Oznaka projekta: I-1796/17

Mjerilo: 1:50

Naziv nacrt: **ARMATURNI NACRT AB SIDRENOG BLOKA PRISTUPNOG MOSTA**

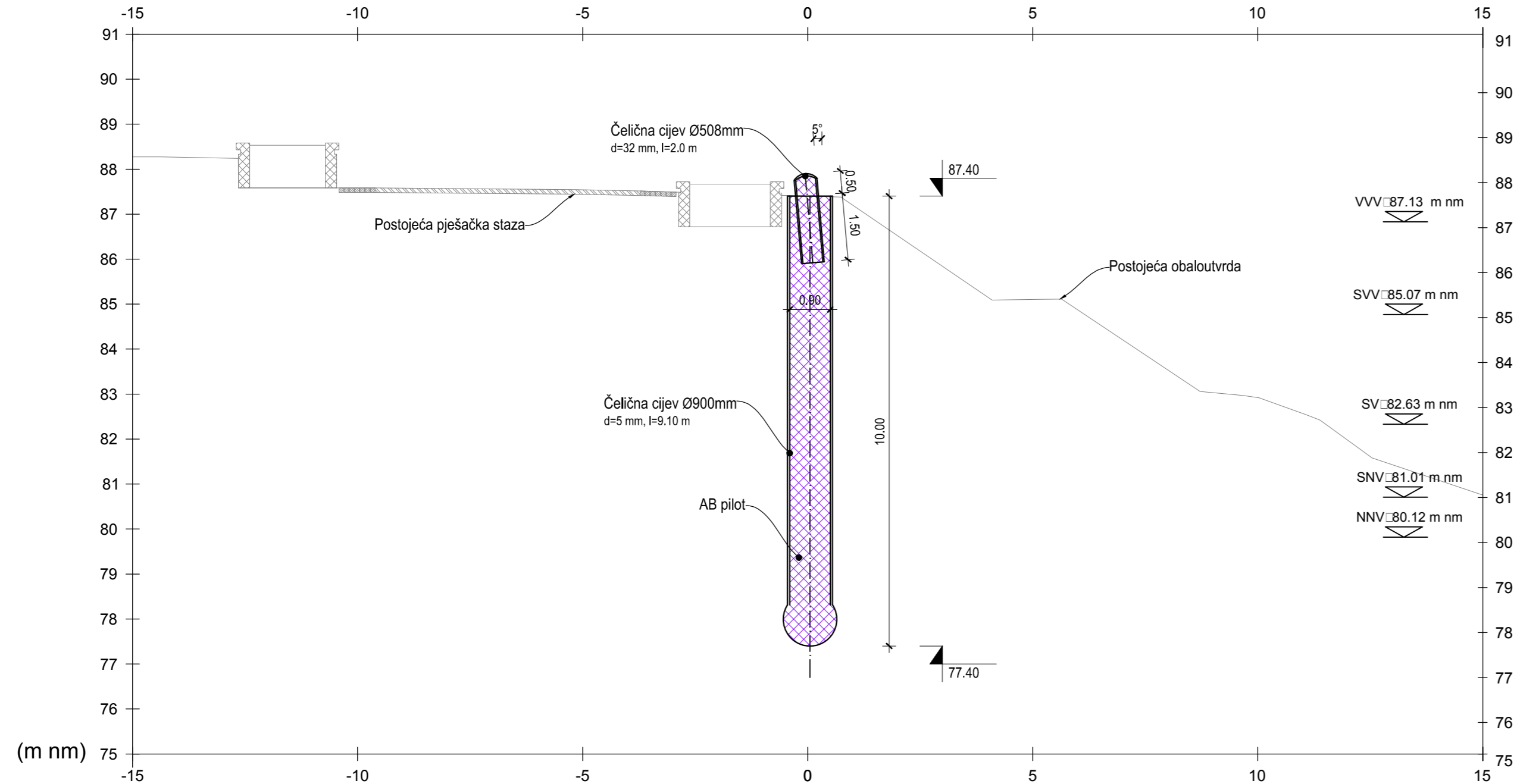
Zajednička oznaka: H-274

Broj nacrt: 6.9

Mjesto i datum: U Osijeku, travanj 2018. godine

Datoteka: I-1796-17_6.9.AB SIDRENI BLOK_armatura.dwg

Profil AB pilota bitve
MJ 1:100 (X:□□1:1)



Glavni projektant: Zdenko Tadić, dip.ing.građ.
Zdenko Tadić
dip. ing. građ.
Ovlašteni inženjer građevinarstva
HIDROING d.o.o.
Osijek
G 2376

Projektant: Dražen Brleković, mag.ing.aedif.
Dražen Brleković
mag.ing.aedif.
Ovlašteni inženjer građevinarstva
G 5523

Suradnici:
Ana Marković, mag.ing.aedif.
Igor Tadić, mag.ing.aedif.

Razina i naziv projekta:
GLAVNI PROJEKT
PRISTANIŠTA ZA PUTNIČKE BRODOVE NA D.O.R.
DRAVE OD RKM 21+280 DO RKM 21+800
Mapa I. Građevinski projekt

Naziv zahvata / projektiranog dijela: Pristanište za putničke brodove na d.o.r. Drave od rkm 21+280-21+800
Strukovna odrednica: GRAĐEVINSKI

Investitor: Lučka uprava Osijek
Oznaka projekta: I-1796/17
Mjerilo: 1:100

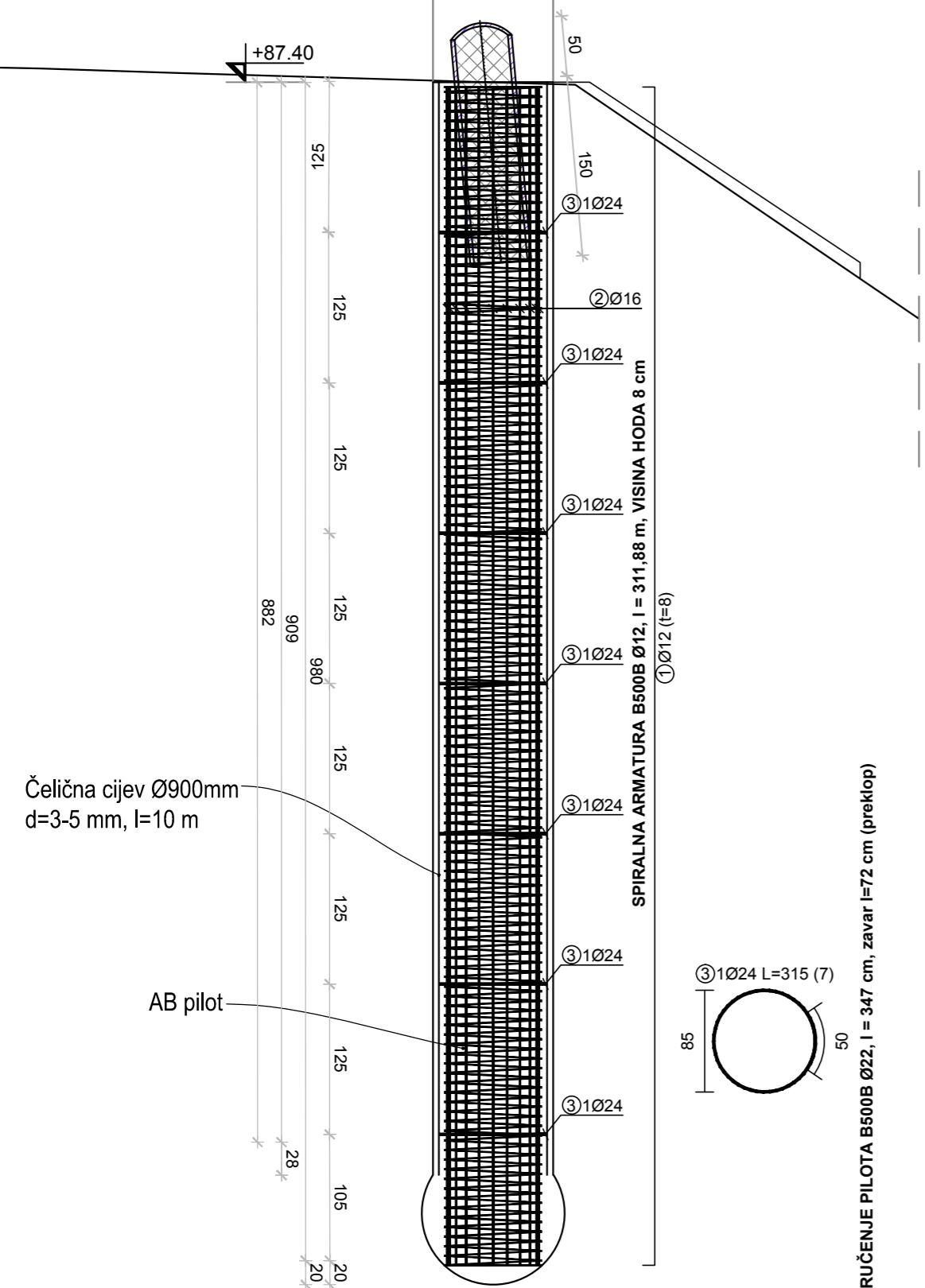
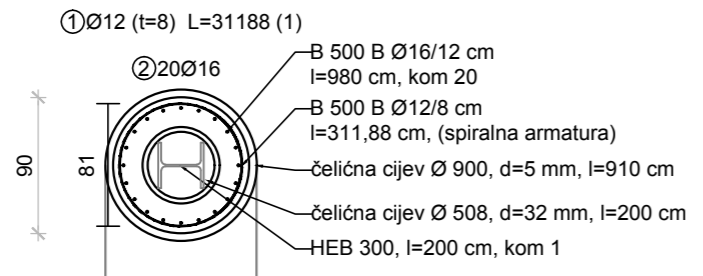
Naziv nacrt: GRAĐEVINSKI NACRT AB PILOTA BITVE

Zajednička oznaka: H-274
Broj nacrt: 6.10

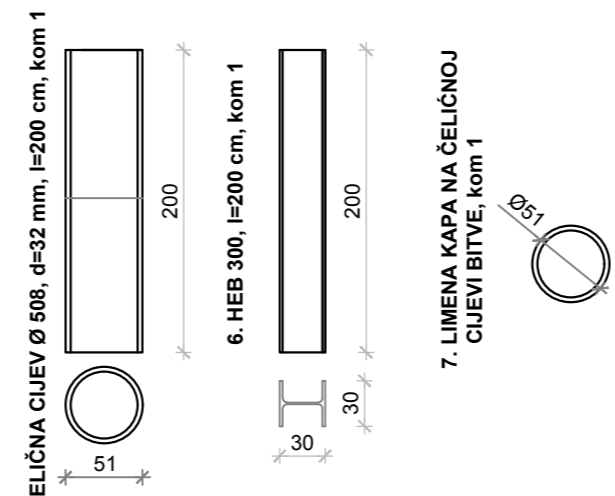

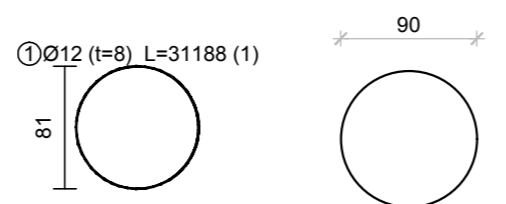
Mjesto i datum: U Osijeku, travanj 2018. godine
Datoteka: I-1796-17_6.10.BITVA.dwg

TLOCRT BITVE, M 1:50

PRESJEK BITVE, M 1:50



KARAKTERISTIČNE POZICIJE



NAPOMENA:

RAZRED TLAČNE ČVRSTOĆE C30/37,
RAZRED IZLOŽENOSTI XC4
ZAŠTITNI SLOJ C_{nom}= 4 cm,
ARMATURA B500B, ZAVARLJIVI BETONSKI ČELIK SUKLADNO
NORMI HR EN 10080:2012

Šipke - specifikacija					
ozn	oblik i mjere [cm]	Ø	lg [m]	n [kom]	lgn [m]
BITVA (1 kom)					
1		12	311.88	1	311.88
2		16	9.80	20	196.00
3		24	3.15	7	22.05

Šipke - rekapitulacija			
Ø [mm]	lgn [m]	Jedinična težina [kg/m]	Težina [kg]
B500B			
12	311.88	0.89	276.95
16	196.00	1.58	309.68
24	22.05	3.55	78.28
Ukupno (B500B)			664.91
Ukupno			664.91

Tadije Smičiklasića 1, 31 000 Osijek, Hrvatska
Tel. +385 31 25 11 00, Fax. +385 31 25 11 06, e-mail: hidroing@hidroing-os.hr

hidroing d.o.o.
za projektiranje i inženjering Osijek

Glavni projektant: Zdenko Tadić, dip.ing.građ.

 Zdenko Tadić
 dipl. ing. građ.
 Ovlašten inženjer građevinarstva
 HIDROING d.o.o.
 Osijek
 G 2378

Projektant: Dražen Brleković, mag.ing.aedif.

 Dražen Brleković
 mag.ing.aedif.
 Ovlašten inženjer građevinarstva
 G 5523

Suradnici: Ana Marković, mag.ing.aedif.
 Igor Tadić, mag.ing.aedif.

Razina i naziv projekta:

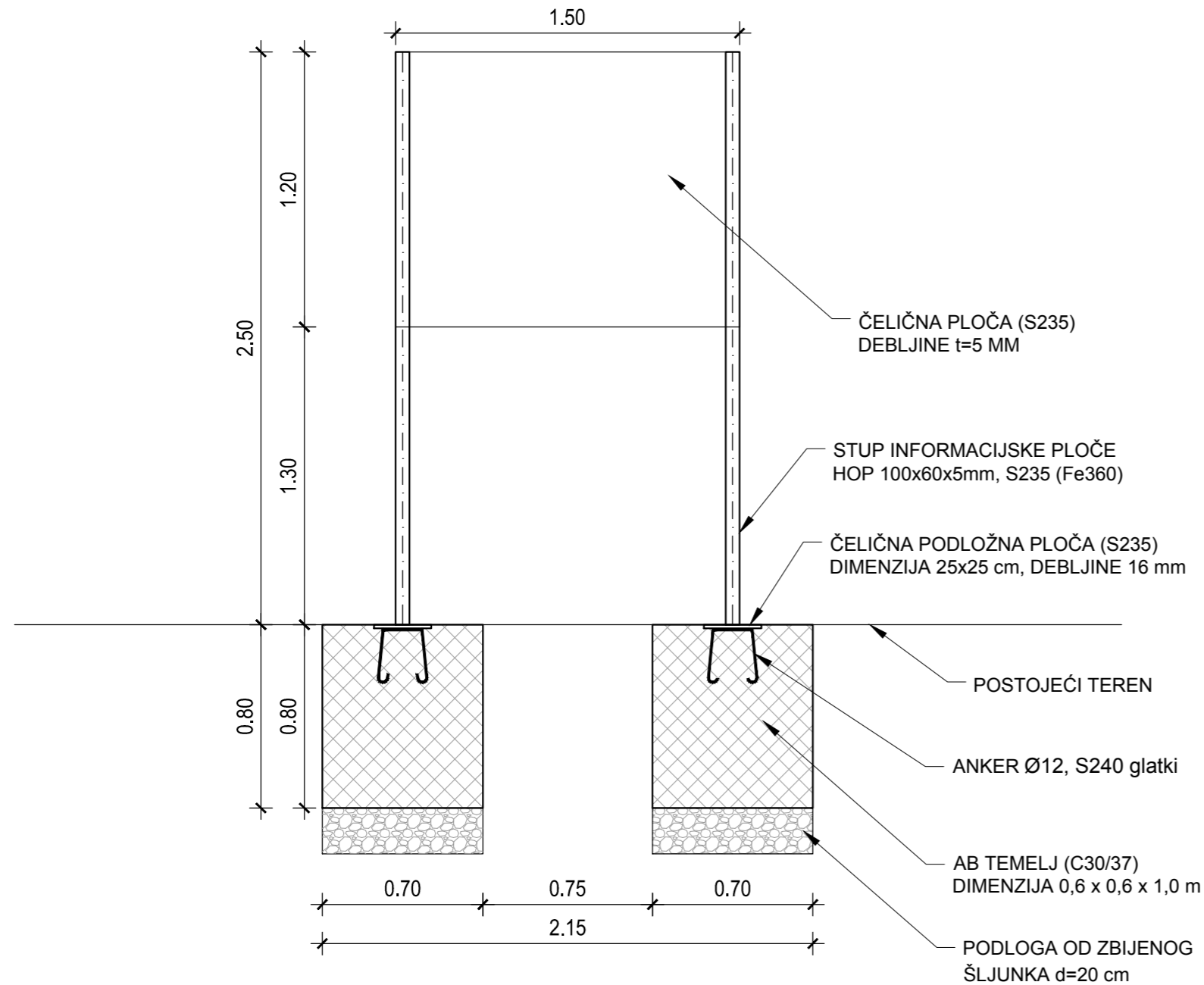
GLAVNI PROJEKT
PRISTANIŠTA ZA PUTNIČKE BRODOVE NA D.O.R.
DRAVE OD RKM 21+280 DO RKM 21+800
 Mapa I. Građevinski projekt

Naziv zahvata / projektiranog dijela	Strukovna odrednica
Pristanište za putničke brodove na d.o.r. Drave od rkm 21+280-21+800	GRAĐEVINSKI
Investitor	Oznaka projekta
Lučka uprava Osijek	I-1796/17
	Mjerilo
	1:50

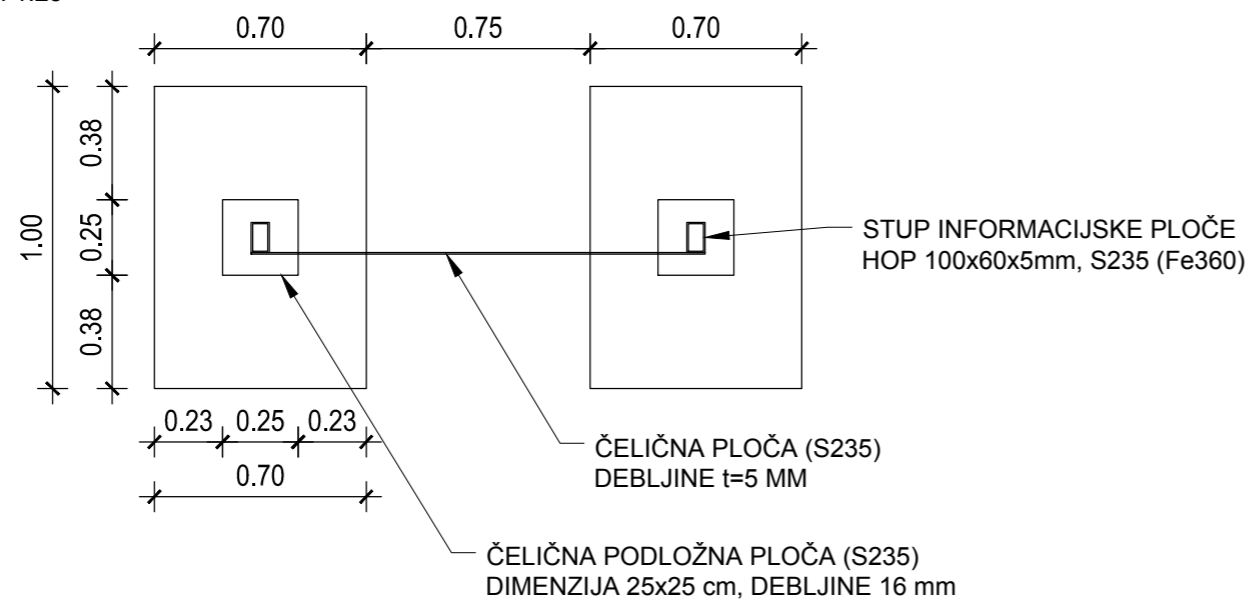
Naziv nacrt: **ARMATURNI NACRT AB PILOTA BITVE**

Zajednička oznaka	Broj nacrt
H-274	6.11
Mjesto i datum	
U Osijeku, travanj 2018. godine	
Datoteka	I-1796-17_6.11.BITVA_armatura.dwg

PRESJEK
M 1:25

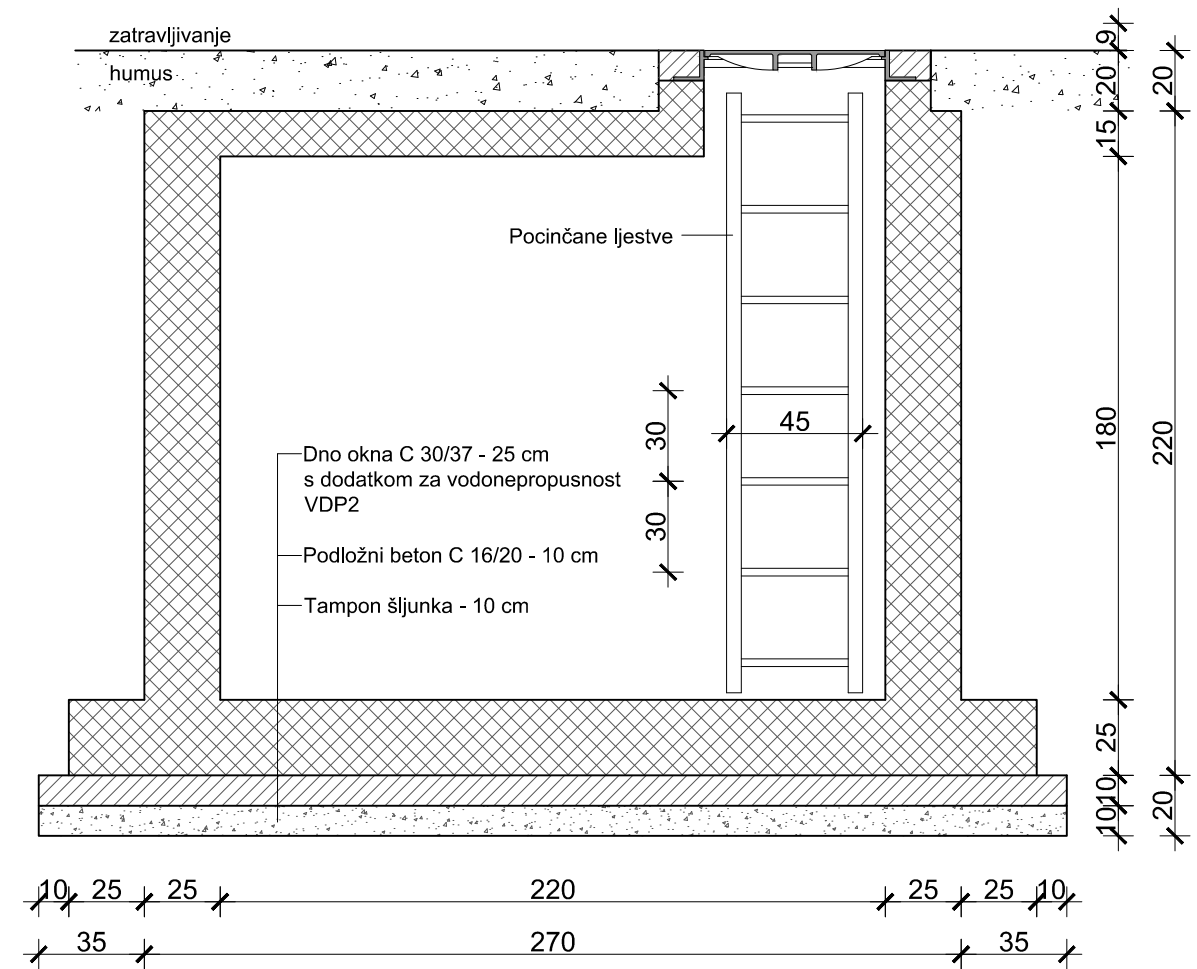


TLOCRT
M 1:25

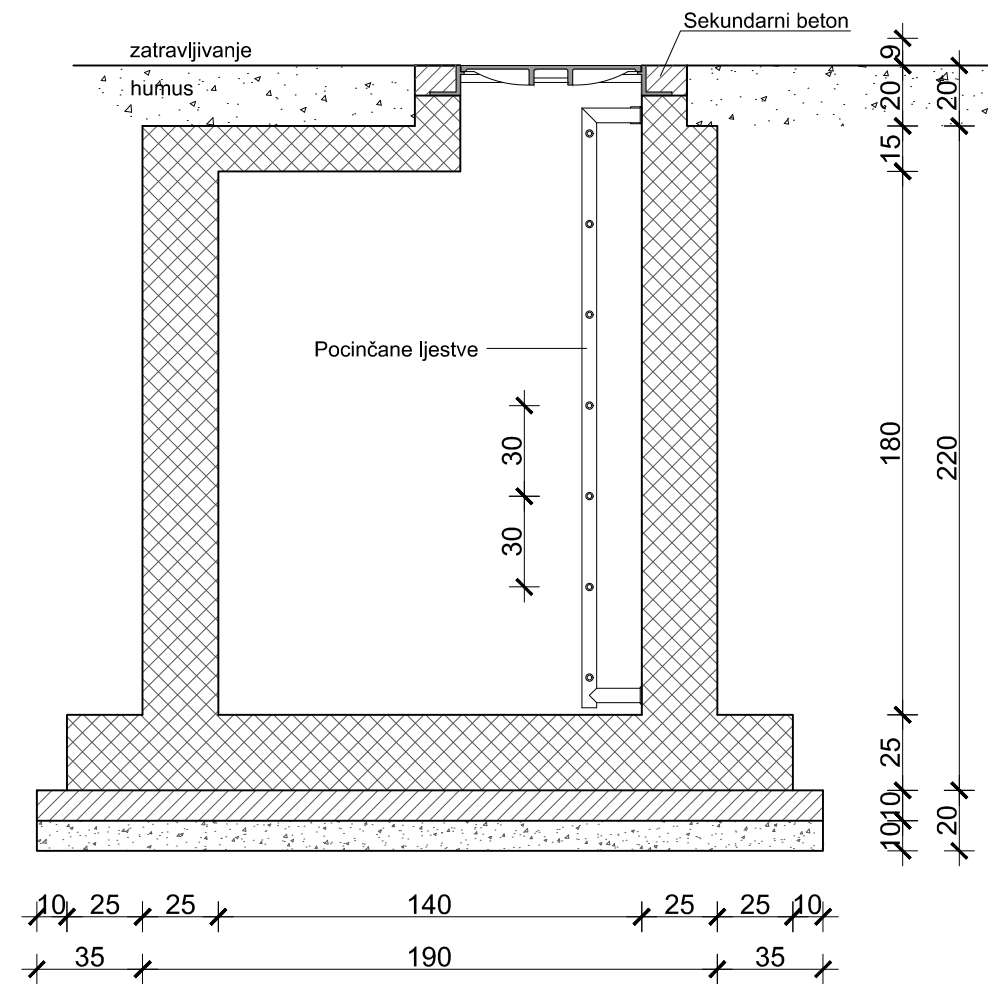


<p>Tadije Smečkiklasi 1, 31 000 Osijek, Hrvatska Tel. +385 31 25 11 00, Fax. +385 31 25 11 06, e-mail: hidroing@hidroing-os.hr</p> <p>hidroing d.o.o. za projektiranje i inženjering Osijek</p>	
Glavni projektant	<p>Zdenko Tadić, dip.ing.građ. <i>Zdenko Tadić</i> dip. ing. građ. Ovlašten inženjer građevinarstva HIDROING d.o.o. Osijek</p> <p><i>Zdenko Tadić</i></p> <p>G 2376</p>
Projektant	<p>Dražen Brleković, mag.ing.aedif <i>Dražen Brleković</i> mag.ing.aedif. Ovlašten inženjer građevinarstva</p> <p><i>Dražen Brleković</i></p> <p>G 5523</p>
Suradnici	<p>Ana Marković, mag.ing.aedif. <i>Ana Marković</i></p> <p>Igor Tadić, mag.ing.aedif. <i>Igor Tadić</i></p>
Razina i naziv projekta	<p>GLAVNI PROJEKT PRISTANIŠTA ZA PUTNIČKE BRODOVE NA D.O.R. DRAVE OD RKM 21+280 DO RKM 21+800 Mapa I. Građevinski projekt</p>
Naziv zahvata / projektiranog dijela	Strukovna odrednica
Pristanište za putničke brodove na d.o.r. Drave od rkm 21+280-21+800	GRAĐEVINSKI
Investitor	Oznaka projekta
Lučka uprava Osijek	I-1796/17
	Mjerilo
	1:25
Naziv nacrt	
NACRT INFORMACIJSKE PLOČE	
Zajednička oznaka	Broj nacrt
H-274	6.12
Mjesto i datum	
U Osijeku, travanj 2018. godine	
Datoteka	I-1796-17_6.12.INFO_PLOCA.dwg

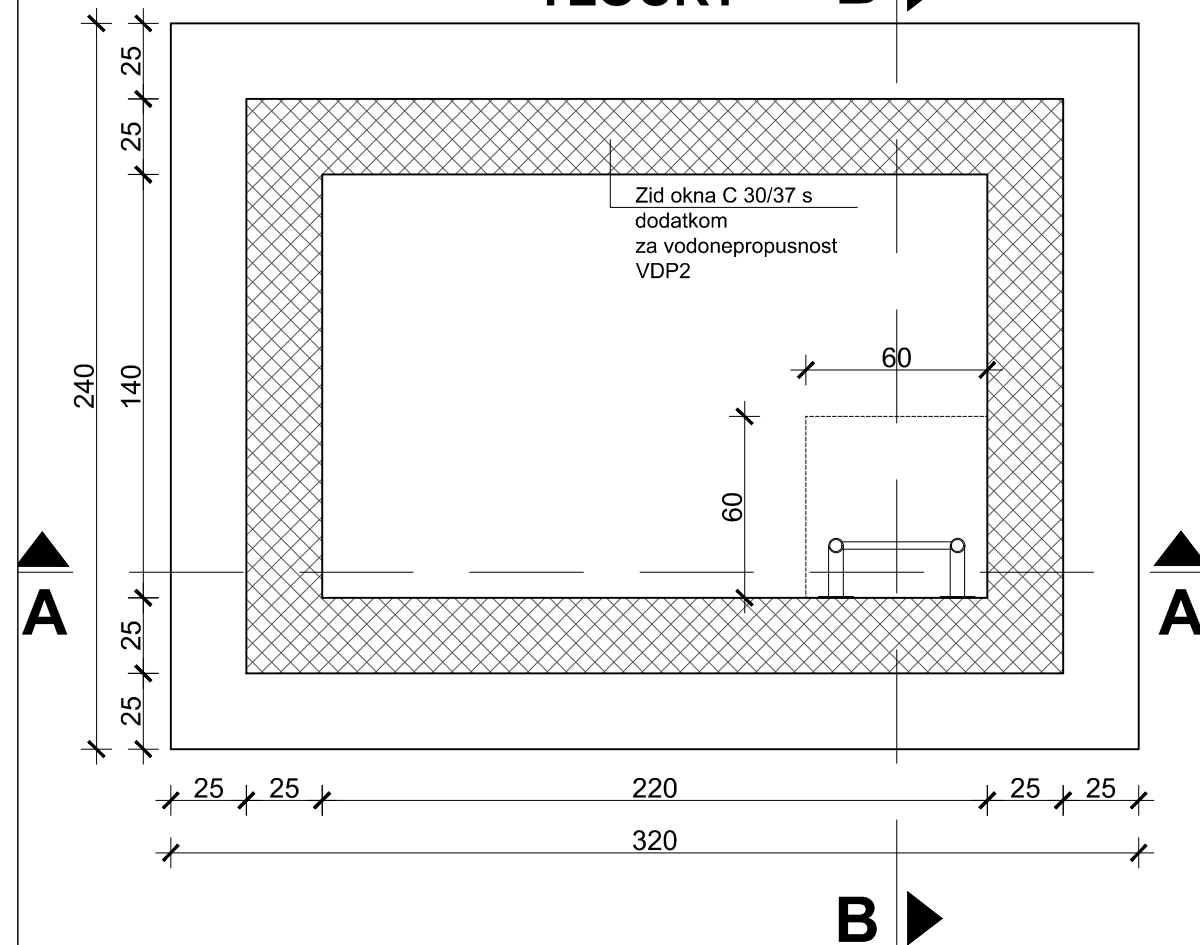
PRESJEK A-A



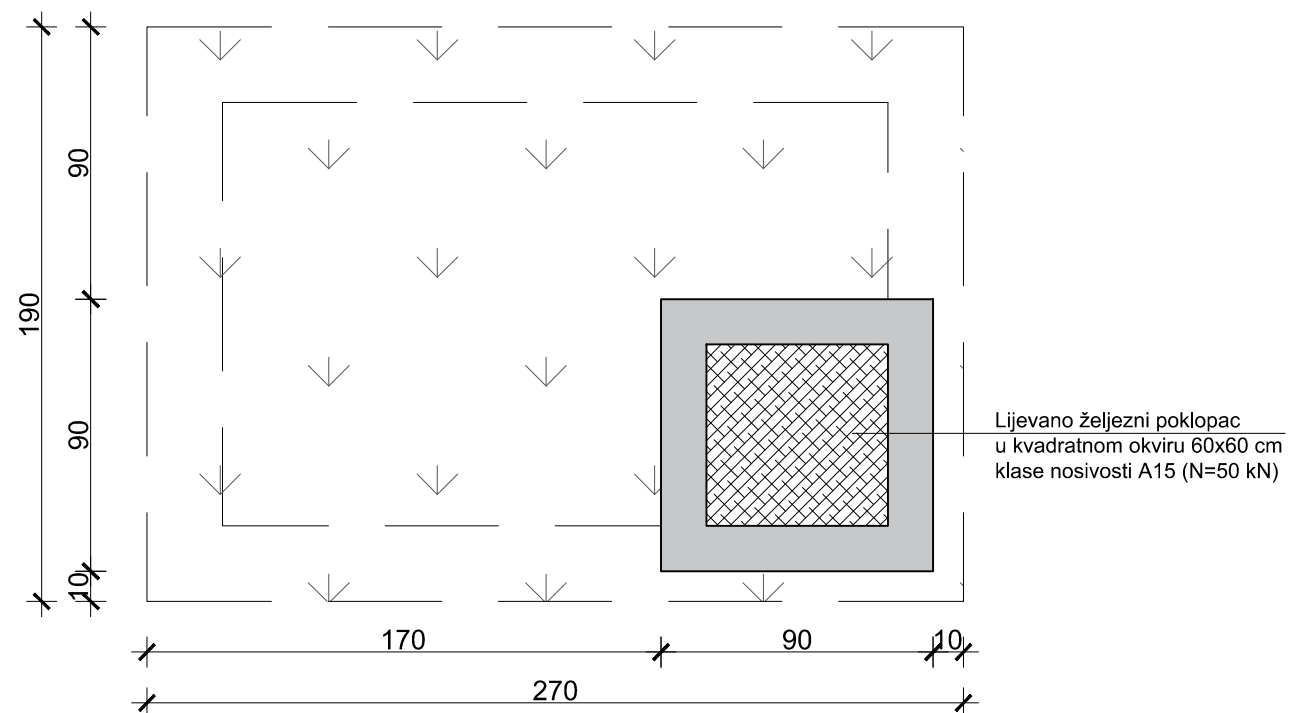
PRESJEK B-B



TLOCRT B



POGLED



Glavni projektant	Zdenko Tadić, dip.ing.građ. Zdenko Tadić dip.ing.građ. Ovlašteni inženjer građevinarstva HIDROING d.o.o. Osijek IBAN: HR2030000160100002376
Projektant	Dražen Brleković, mag.ing.aedif. Dražen Brleković mag.ing.aedif. Ovlašteni inženjer građevinarstva IBAN: HR2030000160100002376
Suradnici	Ana Marković, mag.ing.aedif. Ana Marković Igor Tadić, mag.ing.aedif. Igor Tadić

Razina i naziv projekta	
-------------------------	--

GLAVNI PROJEKT PRISTANIŠTA ZA PUTNIČKE BRODOVE NA D.O.R. DRAVE OD RKM 21+280 DO RKM 21+800 Mapa I. Građevinski projekt	
--	--

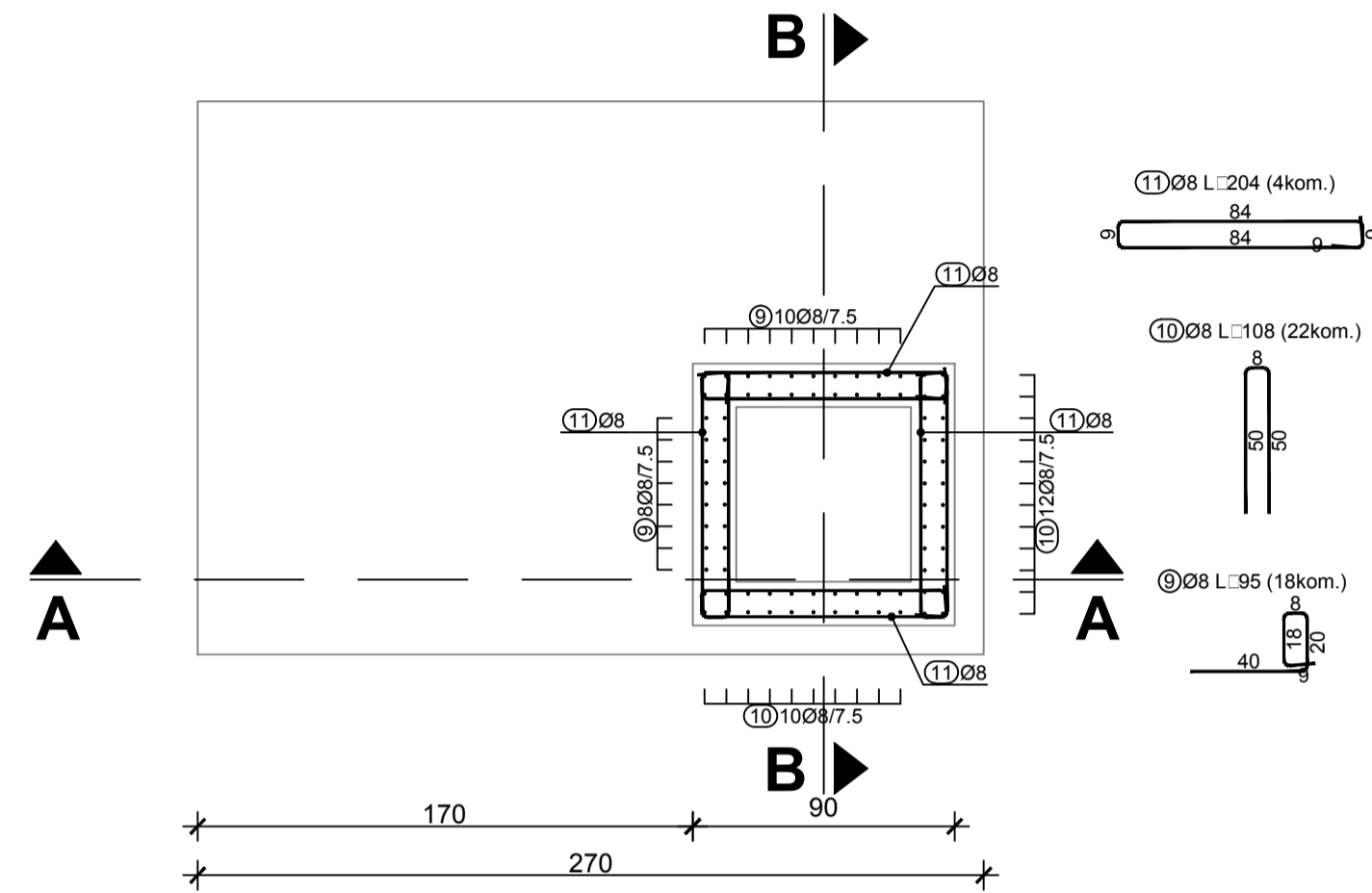
Naziv zahvata / projektiranog dijela	Strukovna odrednica
Pristanište za putničke brodove na d.o.r. Drave od rkm 21+280-21+800	GRAĐEVINSKI
Investitor	Oznaka projekta
Lučka uprava Osijek	I-1796/17
	Mjerilo
	1 : 500 / 100

Naziv nacrt	
GRAĐEVINSKI NACRT VODOMJERNOG OKNA	

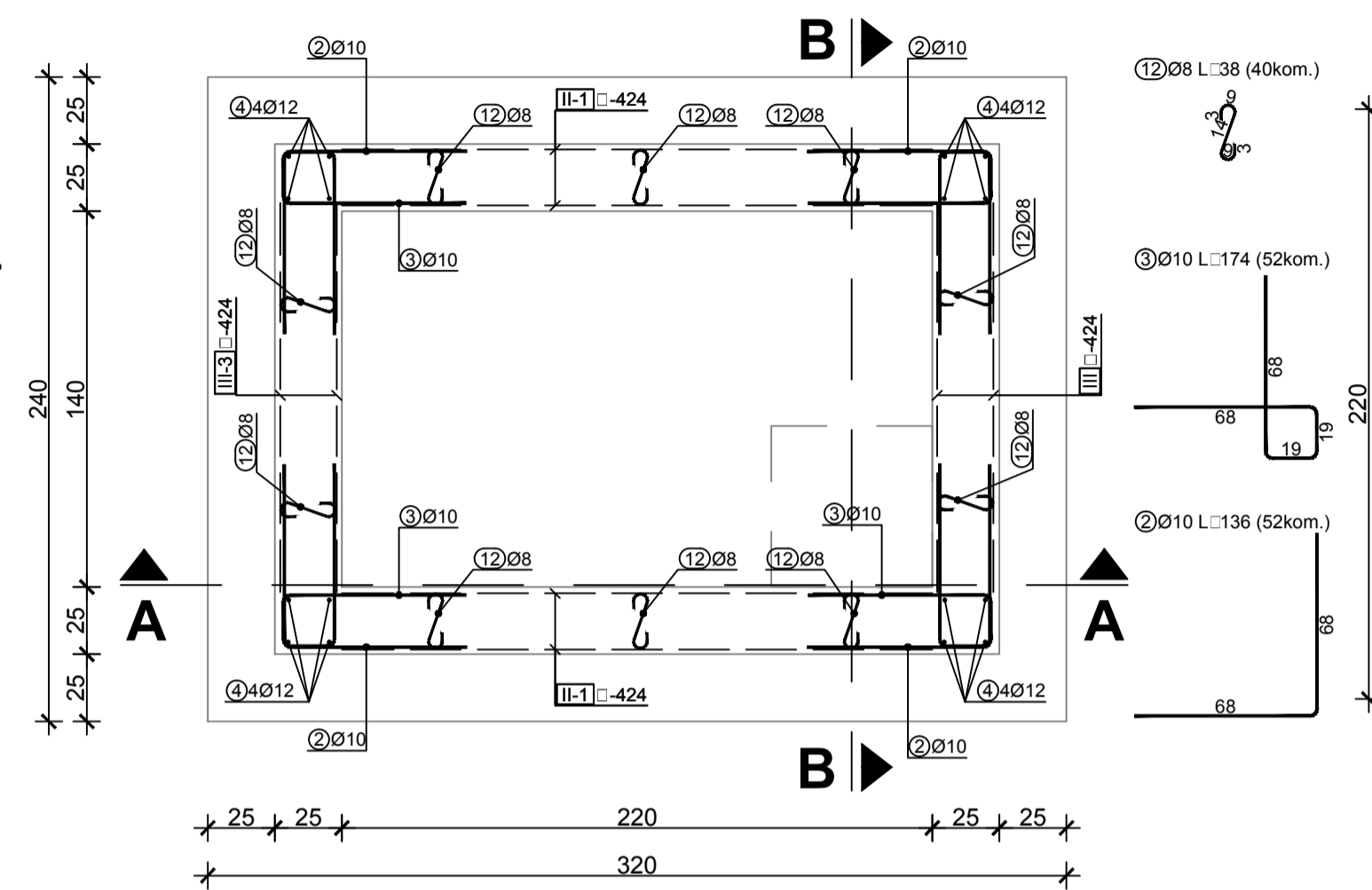
Zajednička oznaka	Broj nacrt
H-274	6.13
Mjesto i datum	

U Osijeku, travanj 2018. godine	
Datoteka	I-1796-17_6.13.GRAĐEVINSKI NACRT OKNA.dwg

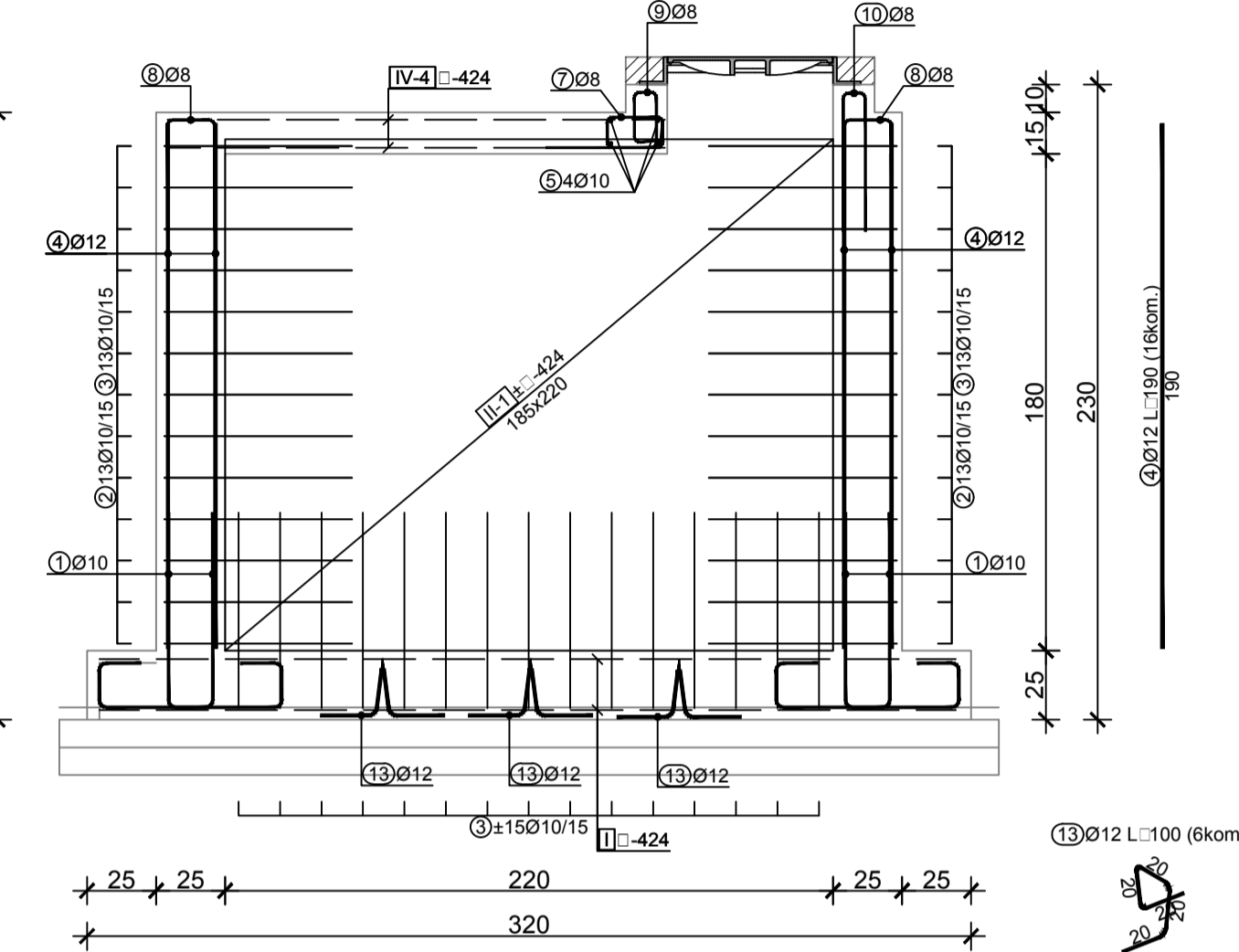
TLOCRT ULAZA U OKNO



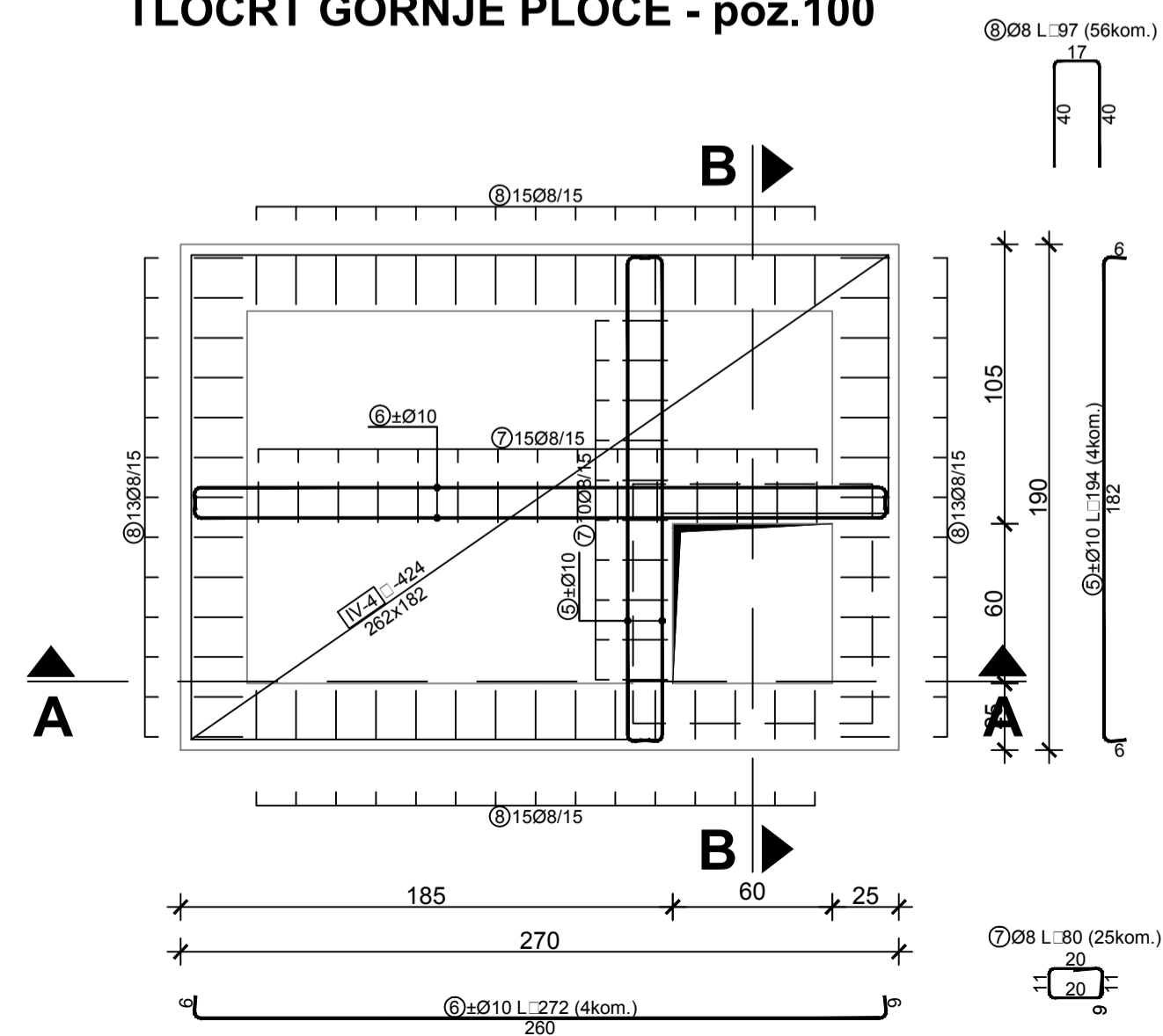
TLOCRT ZIDOVA - Z01, Z02, Z03 i Z04



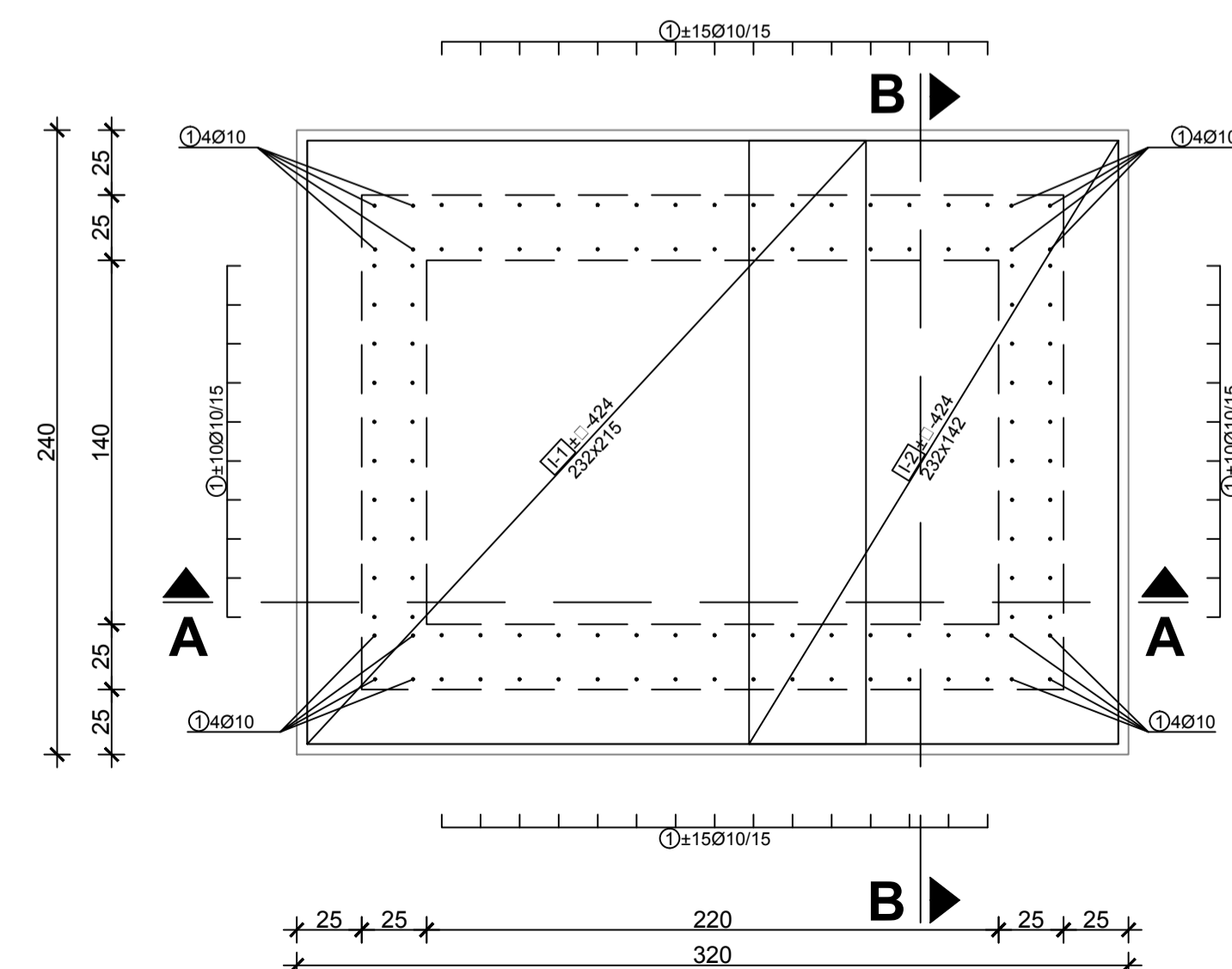
PRESJEK A-A/POGLED NA ZID Z01



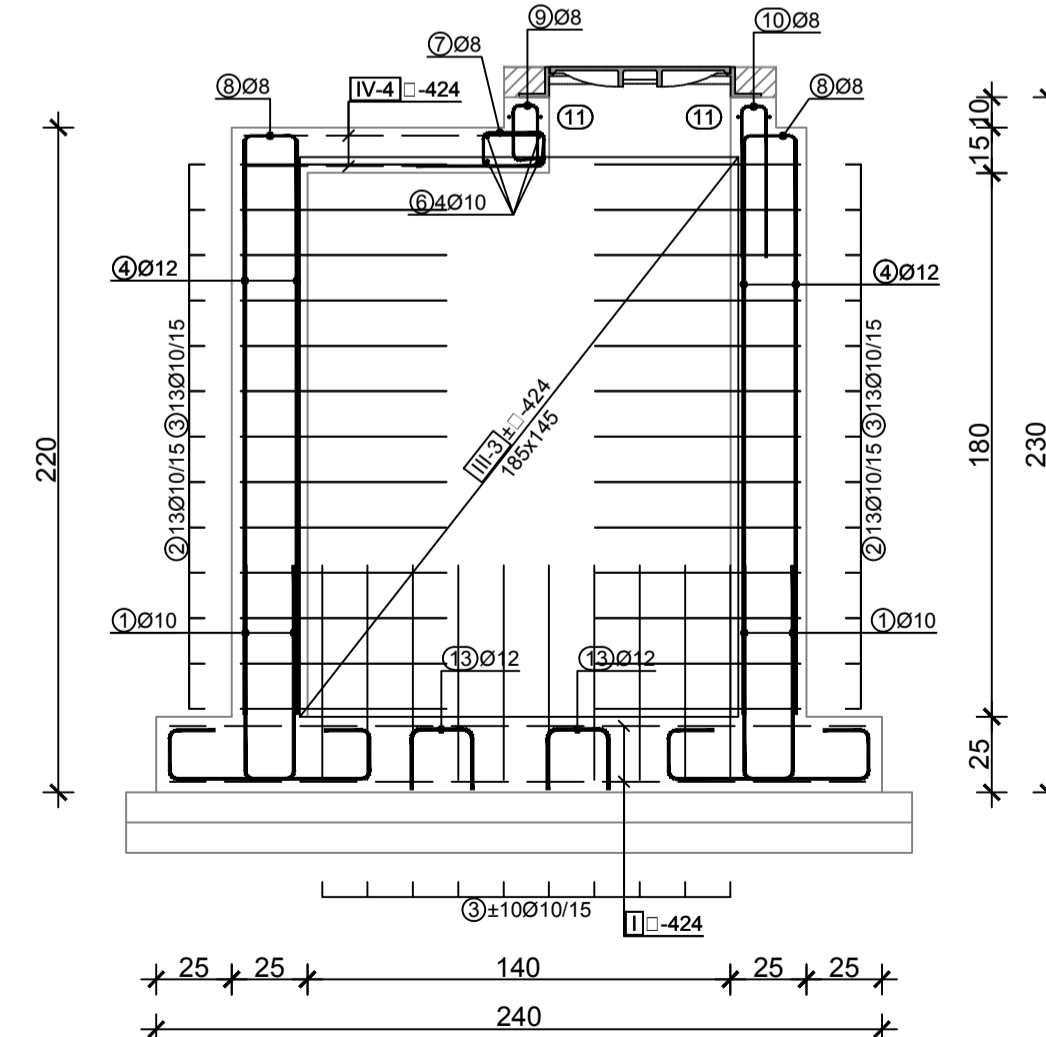
TLOCRT GORNJE PLOČE - poz.100



TLOCRT DONJE PLOČE - poz.001



PRESJEK B-B/POGLED NA ZID Z03



Sipke - specifikacija						
ozn	oblik i mjere cm	Ø	lg m	n kom	lgn m	Napomena
AB vodomjerno okno (1 kom)						
1		10	1.42	116	164.72	
2		10	1.36	52	70.72	
3		10	1.74	52	90.48	
4		12	1.90	16	30.40	
5		10	1.94	4	7.76	
6		10	2.72	4	10.88	
7		8	0.80	25	20.00	
8		8	0.97	56	54.32	
9		8	0.95	18	17.10	
10		8	1.08	22	23.76	
11		8	2.04	4	8.16	
12		8	0.38	40	15.20	
13		12	1.00	6	6.00	

Sipke - rekapitulacija			
Ø mm	lgn m	Jedinična težina kg/m	Težina kg
B500B			
8	138.54	0.40	54.72
10	344.56	0.62	212.59
12	36.40	0.89	32.32
Ukupno (B500B)			299.64
Ukupno			299.64

Mreže - specifikacija						
pozicija	Oznaka mreže	B cm	L cm	n	Jedinična težina kg/m ²	Ukupna težina kg
noname (1 kom)						
I-1	□-424	215	232	2	6.66	66.44
I-2	□-424	142	232	2	6.66	43.88
II-1	□-424	220	185	4	6.66	108.42
III-3	□-424	145	185	4	6.66	71.46
IV-4	□-424	182	262	1	6.66	31.76
Ukupno						321.97

razred tlačne čvrstoće	armatura	razred izloženosti	vodonepropusnost	zaštitni sloj (mm)
C30/37	B500B B500A	XC4	VDP2	40

Tajski Smilčića 1, 31 000 Osijek, Hrvatska
Tel: +385 31 25 11 00, Fax: +385 31 25 11 06, e-mail: hidroing@hidroing-os.hr

hidroing d.o.o.
za projektiranje i inženjering
Osijek

Glavni projektant: Zdenko Tadić, dip.ing.gрад.
Zdenko Tadić
dip.ing.gрад.
Odobrenje izlaze grada Osijeka
HIDROING d.o.o.
Osijek
IBAN: HR20230101710001600001
IBAN: HR20230101710001600001

Projektant: Dražen Brleković, mag.ing.aedif.
Dražen Brleković
mag.ing.aedif.
Odobrenje izlaze grada Osijeka
IBAN: HR20230101710001600001
IBAN: HR20230101710001600001

Suradnici:
Ana Marković, mag.ing.aedif.
Igor Tadić, mag.ing.aedif.

Razina i naziv projekta:
**GLAVNI PROJEKT
PRISTANIŠTA ZA PUTNIČKE BRODOVE NA D.O.R.
DRAVE OD RKM 21+280 DO RKM 21+800
Mapa I. Građevinski projekt**

Naziv zahvata / projektiranog dijela: Pristanište za putničke brodove na d.o.r. Drave od rkm 21+280-21+800
Strukovna urednica: GRAĐEVINSKI

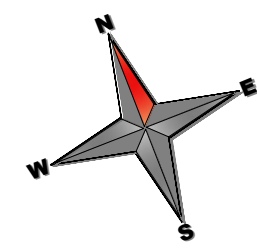
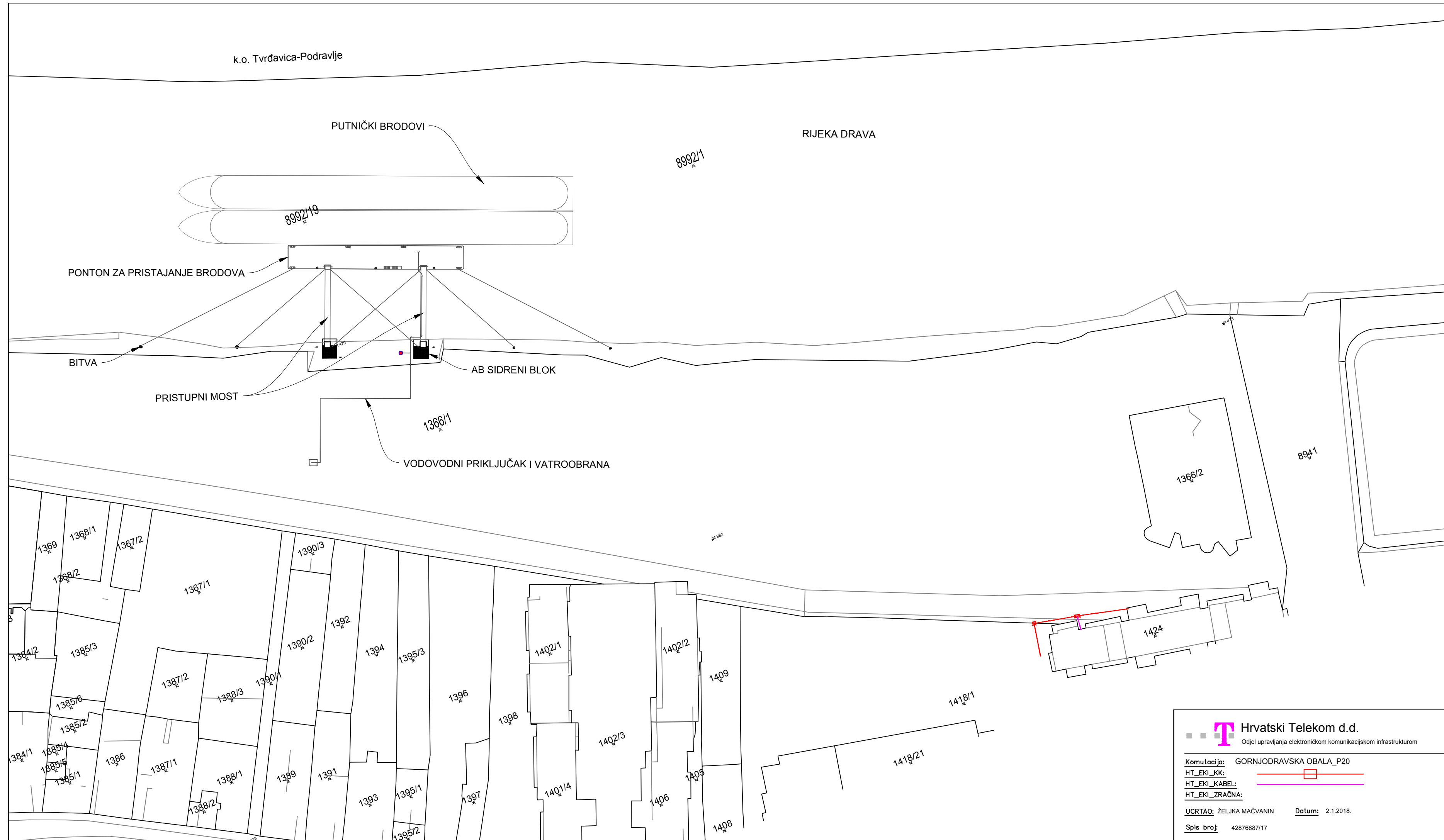
Investitor: Lučka uprava Osijek
Oznaka projekta: I-1796/17
Mjerilo: 1:25

Naziv nacrt: **ARMATURNI NACRT VODOMJERNOG OKNA**

Zajednička oznaka: H-274
Broj nacrt: 6.14

Mjesto i datum: U Osijeku, travanj 2018. godine

Datoteka: I-1796-17_6.13.GRAĐEVINSKI NACRT OKNA-ARM_v01.dwg



Tadije Smičiklasi 1, 31 000 Osijek, Hrvatska
Tel. +385 31 25 11 00, Fax. +385 31 25 11 06, e-mail: hidroing@hidroing-os.hr

hidroing d.o.o.
za projektiranje i inženjering
Osijek

Glavni projektant: Zdenko Tadić, dip.ing.građ.
Zdenko Tadić
dip.ing.građ.
Ovlašten inženjer građevinarstva
HIDROING d.o.o.
Osijek
G 2376

Projektant: Dražen Brleković, mag.ing.aedif.
Dražen Brleković
mag.ing.aedif.
Ovlašten inženjer građevinarstva
G 5523

Suradnici:
Ana Marković, mag.ing.aedif. *Ana Marković*
Igor Tadić, mag.ing.aedif. *Igor Tadić*

Razina i naziv projekta
GLAVNI PROJEKT
PRISTANIŠTA ZA PUTNIČKE BRODOVE NA D.O.R. DRAVE OD RKM 21+280 DO RKM 21+800
Mapa I. Građevinski projekt

Naziv zahvata / projektiranog dijela	Strukovna odrednica
Pristanište za putničke brodove na d.o.r. Drave od rkm 21+280-21+800	GRAĐEVINSKI



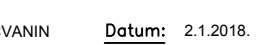
Investitor	Oznaka projekta
Lučka uprava Osijek	I-1796/17
	Mjerilo
	1:1 000

Naziv nacrt
SITUACIJA ZAHVATA I EK INFRASTRUKTURE

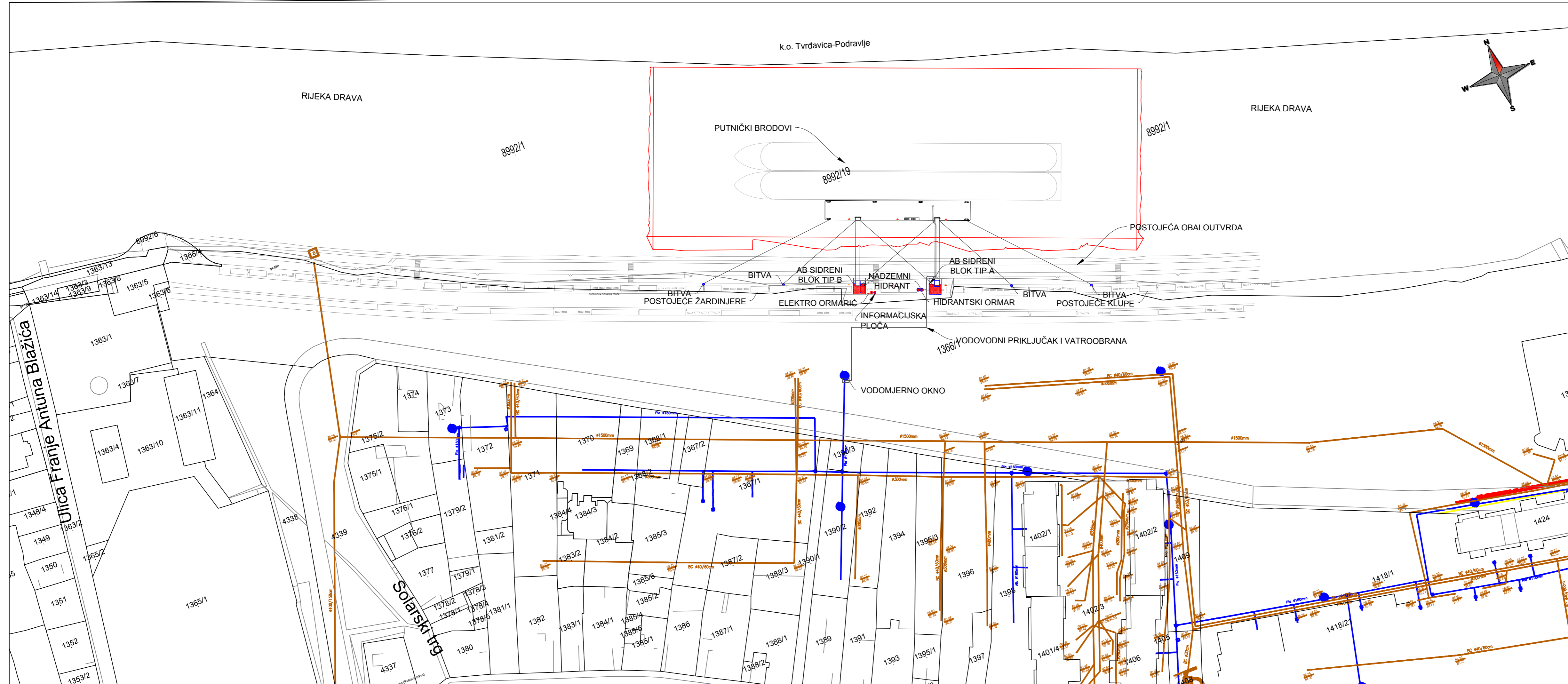
Zajednička oznaka	Broj nacrt
H-274	6.15
Mjesto i datum	


U Osijeku, travanj 2018. godine
Datoteka I-1796-17_6.15.SITUACIJA EK.dwg

Hrvatski Telekom d.d.
Odjel upravljanja elektroničkom komunikacijskom infrastrukturom

Komutacija: GORNJODRAVSKA OBALA_P20
HT_EKI_KK: 
HT_EKI_KABEL: 
HT_EKI_ZRAČNA: 

UCRTAO: ŽELJKA MAČVANIN Datum: 2.1.2018.
Spis broj: 42876887/17



Legenda	
LINIJSKI PODACI	
—	POSTOJEĆA ELEKTROINSTALCIJA
—	POSTOJEĆA EK INSTALACIJA
—	POSTOJEĆA INSTALACIJA VODOVODA
—	POSTOJEĆA INSTALACIJA ODVODNJE
 <p>Tadije Smečkina 1, 31 000 Osijek, Hrvatska Tel. +385 31 25 11 00, Fax. +385 31 25 11 06, e-mail: hidroing@hidroing-os.hr</p>	
Glavni projektant	Zdenko Tadić, dip.ing.građ. <i>Zdenko Tadić</i> dip.ing.građ. Ovlašten inženjer građevinarstva HIDROING d.o.o. Osijek G 2376
Projektant	Dražen Breković, mag.ing.aedif. HRVATSKA KOMORA INŽENJERA GRAĐEVINARSTVA <i>Dražen Breković</i> mag.ing.aedif. Ovlašten inženjer građevinarstva G 5523
Suradnici	Ana Marković, mag.ing.aedif. <i>Ana Marković</i> Igor Tadić, mag.ing.aedif. <i>Igor Tadić</i>
Razina i naziv projekta	
GLAVNI PROJEKT PRISTANIŠTA ZA PUTNIČKE BRODOVE NA D.O.R. DRAVE OD RKM 21+280 DO RKM 21+800 Mapa I. Građevinski projekt	
Naziv zahvata / projektiranog dijela	Strukovna odrednica
Pristanište za putničke brodove na d.o.r. Drave od rkm 21+280-21+800	GRAĐEVINSKI
Investitor	Oznaka projekta
Lučka uprava Osijek	I-1796/17
	Mjerilo
	1:1 000
Naziv nacrta	
SITUACIJA ZAHVATA I POSTOJEĆE INFRASTRUKTURE	
Zajednička oznaka	Broj nacrta
H-274	6.18
Mjesto i datum	
U Osijeku, travanj 2018. godine	
Datoteka I-1796-17_6.16.SITUACIJA SVE INSTALACIJE.dwg	